



高雄市第102期市地重劃區土地分配結果圖冊



中華民國 114 年 4 月

高雄市第102期市地重劃區重劃前後土地分配清冊

土地所有權人(首列登記人)姓名 國民身分證統一編號		中華民國 0000000158		住 址																			
管理人姓名		國防部政治作戰局																					
國民身分證統一編號		00973708																					
重 劃 前 土 地 情 形										重 劃 後 土 地 情 形										建 號	備 註		
鄉 鎮 市 區	段	小 段	地 號	登 記 面 積 (m ²)	取 配 面 積 (m ²)	共有人		持 分 情 形 比 率	評 定 單 價 元 / m ²	扣 除 各 項 負 擔 後 應 分 配 面 積 (m ²)	使 用 分 區	段	小 段	地 號	面 積 (m ²)	評 定 單 價 元 / m ²	預計繳領 差額地價		共有人			持 分 情 形 比 率	他 項 權 利 限 制 登 記 情 形
						姓 名	管 理 人 姓 名										姓 名	管 理 人 姓 名					
岡山區	大智		21-3	4895.00	967.36	中華民國	國防部政治作戰局	1/1	28,400	1786.41	住	致遠		1	1786.40 1786.41	51,400	0	中華民國	國防部政治作戰局	1/1			
岡山區	大智		22	591.00	591.00	中華民國	國防部政治作戰局	1/1	28,400														
岡山區	大智		23-1	1178.00	1178.00	中華民國	國防部政治作戰局	1/1	28,400														

依據高雄市政府地政局土地開發處
114年6月5日高市地發企字
第1147064-400
第函辦理地籍測量面積釐正

附註：重劃後分配面積與實地指界交接土地面積如有不符，應以地政機關實際登記面積為準。


高雄市第102期市地重劃區重劃前後土地分配清冊

土地所有權人(首列登記人)姓名 國民身分證統一編號		中華民國 000000158		住 址																				
管理人姓名		國防部政治作戰局			台北市信義路一段3號四樓																			
國民身分證統一編號		00973708																						
重 劃 前 土 地 情 形										重 劃 後 土 地 情 形										建 號	備 註			
鄉 鎮 市 區	段	小 段	地 號	登 記 面 積 (m^2)	取 配 面 積 (m^2)	共有人		持 分 情 形 比 率	評 定 單 價 元/ m^2	扣 除 各 項 負 擔 (m^2)	後 應 分 配 面 積 (m^2)	使 用 分 區	段	小 段	地 號	面 積 (m^2)	評 定 單 價 元/ m^2	預計繳領 差額地價				共有人		持 分 情 形 比 率
						姓 名	管 理 人 姓 名											繳 (元)	領 (元)	姓 名	管 理 人 姓 名			
岡山區	大智		21-6	2496.00	2496.00	中華民國	國防部政治作戰局	1/1	28,400	2348.65	住	致遠		2	2348.68 2348.65	51,400	0	0	中華民國	國防部政治作戰局	1/1			
岡山區	大智		23-7	31.00	31.00	中華民國	國防部政治作戰局	1/1	28,400															
岡山區	大智		21-3	4895.00	1141.04	中華民國	國防部政治作戰局	1/1	28,400															

依據高雄市政府地政局土地開發處
114年6月3日高市地發企字
第11470642400號
函辦理地籍測量面積整正

附註：重劃後分配面積與實地指界交接土地面積如有不符，應以地政機關實際登記面積為準。

高雄市第102期市地重劃區重劃前後土地分配清冊




土地所有權人(首列登記人)姓名 國民身分證統一編號		中華民國 0000000158		住 址																							
管理人姓名		國防部政治作戰局			台北市信義路一段3號四樓																						
國民身分證統一編號		00973708																									
重 劃 前 土 地 情 形										重 劃 後 土 地 情 形										建 號	備 註						
鄉鎮市區	段	小 段	地 號	登記面積 (m ²)	取 配 面 積 (m ²)	共有人		持分情 形 比 率	評定 單 價 元/m ²	扣 除 各 項 負 擔 面 積 (m ²)	後 應 分 配 面 積 (m ²)	使 用 分 區	段	小 段	地 號	面 積 (m ²)	評 定 單 價 元/m ²	預計繳領 差額地價				共有人		持 分 情 形 比 率	他 項 權 利 限 制 登 記 情 形		
						姓 名	管 理 人 姓 名											繳 (元)	領 (元)	姓 名	管 理 人 姓 名						
岡山區	大智		22-5	18.00	18.00	中華民國	國防部政治作戰局	1/1	28,400	253.42	住	致遠		3	253.42	51,400	0		中華民國	國防部政治作戰局	1/1						
岡山區	大智		23-3	97.00	97.00	中華民國	國防部政治作戰局	1/1	28,400																		
岡山區	大智		23-4	250.00	250.00	中華民國	國防部政治作戰局	1/1	28,400																		
岡山區	大智		23-5	1004.00	43.81	中華民國	國防部政治作戰局	1/1	28,400																		

附註：重劃後分配面積與實地指界交接土地面積如有不符，應以地政機關實際登記面積為準。

高雄市第102期市地重劃區重劃前後土地分配清冊

土地所有權人(首列登記人)姓名 國民身分證統一編號	中華民國 0000000158	住 址 台北市信義路一段3號四樓
管理人姓名	國防部政治作戰局	
國民身分證統一編號	00973708	



重 劃 前 土 地 情 形										重 劃 後 土 地 情 形										建 號	備 註				
鄉 鎮 市 區	段	小 段	地 號	登 記 面 積 (m ²)	取 配 面 積 (m ²)	共有人		持 分 情 形 比 率	評 定 單 價 元/m ²	扣 除 各 項 負 擔 後 應 分 配 面 積 (m ²)	使 用 分 區	段	小 段	地 號	面 積 (m ²)	評 定 單 價 元/m ²	預計繳領 差額地價		共有人			持 分 情 形 比 率	他 項 權 利 限 制 登 記 情 形		
						姓 名	管 理 人 姓 名										繳 (元)	領 (元)	姓 名	管 理 人 姓 名					
岡山區	大智		21-3	4895.00	630.06	中華民國	國防部政治作戰局	1/1	28,400	369.15	住	致遠		6	369.15	51,400	0		中華民國	國防部政治作戰局	1/1				

附註：重劃後分配面積與實地指界交接土地面積如有不符，應以地政機關實際登記面積為準。

高雄市第102期市地重劃區重劃前後土地分配清冊



土地所有權人(首列登記人)姓名 國民身分證統一編號	中華民國 0000000158	住 址	台北市信義路一段3號四樓
管理人姓名	國防部政治作戰局		
國民身分證統一編號	00973708		

重 劃 前 土 地 情 形										後 土 地 情 形										建 號	備 註			
鄉 鎮 市 區	段	小 段	地 號	登 記 面 積 (m ²)	取 配 面 積 (m ²)	共有人		持 分 情 形 比 率	評 定 單 價 元 / m ²	扣 除 各 項 負 擔 (m ²)	後 應 分 配 面 積 (m ²)	使 用 分 區	段	小 段	地 號	面 積 (m ²)	評 定 單 價 元 / m ²	預計繳領 差額地價				共有人		持 分 情 形 比 率
						姓 名	管 理 人 姓 名											繳 (元)	領 (元)	姓 名	管 理 人 姓 名			
岡山區	大智		21-8	813.00	813.00	中華民國	國防部政治作戰局	1/1	28,400	2682.18	住	致遠		7	2682.18	50,100	0		中華民國	國防部政治作戰局	1/1			
岡山區	大智		22-2	75.00	75.00	中華民國	國防部政治作戰局	1/1	28,400															
岡山區	大智		22-6	14.00	14.00	中華民國	國防部政治作戰局	1/1	28,400															
岡山區	大智		23-6	913.00	913.00	中華民國	國防部政治作戰局	1/1	28,400															
岡山區	大智		21-3	4895.00	2156.54	中華民國	國防部政治作戰局	1/1	28,400															
岡山區	大智		21-2	4774.00	352.33	中華民國	國防部政治作戰局	1/1	28,400															
岡山區	大智		23-2	4486.00	246.48	中華民國	國防部政治作戰局	1/1	28,400															

附註：重劃後分配面積與實地指界交接土地面積如有不符，應以地政機關實際登記面積為準。

高雄市第102期市地重劃區重劃前後土地分配清冊

土地所有權人(首列登記人)姓名 國民身分證統一編號		中華民國 000000158		住 址																				
管理人姓名		國防部政治作戰局																						
國民身分證統一編號		00973708																						
重 劃 前 土 地 情 形											重 劃 後 土 地 情 形											建 號	備 註	
鄉 鎮 市 區	段	小 段	地 號	登 記 面 積 (m ²)	取 配 面 積 (m ²)	共有人		持 分 情 形 比 率	評 定 單 價 元 / m ²	扣 除 各 項 負 擔 後 應 分 配 面 積 (m ²)	使 用 分 區	段	小 段	地 號	面 積 (m ²)	評 定 單 價 元 / m ²	預計繳領 差額地價		共有人		持 分 情 形 比 率			他 項 權 利 限 制 登 記 情 形
						姓 名	管 理 人 姓 名										姓 名	管 理 人 姓 名	繳 (元)	領 (元)				
岡山區	大智		23-2	4486.00	4239.52	中華民國	國防部政治 作戰局	1/1	28,400	2685.27	住	致遠	8	2685.34 2685.27	50,100	0	0	中華民國	國防部政治 作戰局	1/1				

依據高雄市政府地政局土地開發處
14年6月5日高市地發企字
第11470642400號
函辦理地籍測量面積更正

附註：重劃後分配面積與實地指界交接土地面積如有不符，應以地政機關實際登記面積為準。

高雄市第102期市地重劃區重劃前後土地分配清冊

土地所有權人(首列登記人)姓名 國民身分證統一編號		中華民國 0000000158		住 址 台北市信義路一段3號四樓																					
管理人姓名		國防部政治作戰局																							
國民身分證統一編號		00973708																							
重 劃 前 土 地 情 形										重 劃 後 土 地 情 形										建 號	備 註				
鄉鎮市區	段	小 段	地 號	登 記 面 積 (m ²)	取 配 面 積 (m ²)	共有人		持分 情形 比 率	評定 單價 元 / m ²	扣 除 各 項 負 擔 (m ²)	後 應 分 配 面 積 (m ²)	使 用 分 區	段	小 段	地 號	面 積 (m ²)	評定 單價 元 / m ²	預計繳領 差額地價				共有人		持 分 形 比 率	他 項 權 利 限 制 登 記 情 形
						姓 名	管 理 人 姓 名											姓 名	管 理 人 姓 名			繳 (元)	領 (元)		
岡山區	大智		21	1043.00	1043.00	中華民國	國防部政治作戰局	1/1	28,400	9523.05	住	致遠			11	9523.07 9523.05	55,100	0	中華民國	國防部政治作戰局	1/1				
岡山區	大智		248	7399.00	646.59	中華民國	國防部政治作戰局	1/1	28,400																
岡山區	大智		248-1	1588.00	1588.00	中華民國	國防部政治作戰局	1/1	28,400																
岡山區	大智		249	161.00	161.00	中華民國	國防部政治作戰局	1/1	28,400																
岡山區	大智		249-1	239.00	239.00	中華民國	國防部政治作戰局	1/1	28,400																
岡山區	大智		21-2	4774.00	4421.67	中華民國	國防部政治作戰局	1/1	28,400																
岡山區	大智		248-3	3873.00	1896.24	中華民國	國防部政治作戰局	1/1	28,400																
岡山區	大智		21-4	17024.00	4842.62	中華民國	國防部政治作戰局	1/1	28,400																

依據高雄市政府地政局土地開發處
114年6月5日高市地發企字第
第114.7064-X400號
函辦理地籍測量面積登正

附註：重劃後分配面積與實地指界交接土地面積如有不符，應以地政機關實際登記面積為準。

高雄市第102期市地重劃區重劃前後土地分配清冊

土地所有權人(首列登記人)姓名 國民身分證統一編號		中華民國 0000000158		住 址	台北市信義路一段3號四樓																			
管理人姓名		國防部政治作戰局																						
國民身分證統一編號		00973708																						
重 劃 前 土 地 情 形										重 劃 後 土 地 情 形										建 號	備 註			
鄉 鎮 市 區	段	小 段	地 號	登 記 面 積 (m ²)	取 配 面 積 (m ²)	共有人		持 分 情 形 比 率	評 定 單 價 元 / m ²	扣 除 各 項 負 擔 後 應 分 配 面 積 (m ²)	使 用 分 區	段	小 段	地 號	面 積 (m ²)	評 定 單 價 元 / m ²	預計繳領 差額地價		共有人			持 分 情 形 比 率	他 項 權 利 限 制 登 記 情 形	
						姓 名	管 理 人 姓 名										繳 (元)	領 (元)	姓 名	管 理 人 姓 名				
岡山區	大智		21-4	17024.00	12181.38	中華民國	國防部政治作戰局	1/1	28,400	7482.36	住	致遠		12	5939.73 5939.71	55,100	0		中華民國	國防部政治作戰局	1/1			按國防部政治作戰局經管土地委交由本府地政局土開發處代為清理，相關費用經雙方研商後由所分配之土地折抵方式辦理，費用共計85,000,000元，由致遠段12地號(重劃後地價55,100元/m ²)抵扣1542.65m ² 後，餘5939.71m ² 。

依據高雄市政府地政局土地開發處
114年6月5日高市地發企字第
第11470642400
函辦理地籍測量面積

附註：重劃後分配面積與實地指界交接土地面積如有不符，應以地政機關實際登記面積為準。


高雄市第102期市地重劃區重劃前後土地分配清冊

土地所有權人(首列登記人)姓名 國民身分證統一編號		中華民國 000000158		住 址																				
管理人姓名		國防部政治作戰局			台北市信義路一段3號四樓																			
國民身分證統一編號		00973708																						
重 劃 前 土 地 情 形										重 劃 後 土 地 情 形										建 號	備 註			
鄉鎮市區	段	小 段	地 號	登記 面積 (m ²)	取 配 面 積 (m ²)	共有人		持 分 情 形 比 率	評 定 單 價 元 / m ²	扣 除 各 項 負 擔 (m ²)	後 應 分 配 面 積 (m ²)	使 用 分 區	段	小 段	地 號	面 積 (m ²)	評 定 單 價 元 / m ²	預計繳領 差額地價				共有人		持 分 情 形 比 率
						姓 名	管 理 人 姓 名											繳 (元)	領 (元)	姓 名	管 理 人 姓 名			
岡山區	大智		21-5	4373.00	3938.30	中華民國	國防部政治作戰局	1/1	28,400	2412.71	住	致遠			15	2412.76 2412.71	47,600	0	中華民國	國防部政治作戰局	1/1			
岡山區	大智		249-4	104.00	104.00	中華民國	國防部政治作戰局	1/1	28,400															

依據高雄市政府地政局土地開發處
114年6月5日高市地發企字第
114706424號
第函辦理地籍測量面積登正

附註：重劃後分配面積與實地指界交接土地面積如有不符，應以地政機關實際登記面積為準。

高雄市第102期市地重劃區重劃前後土地分配清冊



土地所有權人(首列登記人)姓名 國民身分證統一編號		中華民國 0000000158		住 址																				
管理人姓名		國防部政治作戰局			台北市信義路一段3號四樓																			
國民身分證統一編號		00973708																						
重 劃 前 土 地 情 形										重 劃 後 土 地 情 形										建 號	備 註			
鄉鎮市區	段	小 段	地 號	登 記 面 積 (m ²)	取 配 面 積 (m ²)	共有人		持 分 情 形 比 率	評 定 單 價 元 / m ²	扣 除 各 項 負 擔 後 應 分 配 面 積 (m ²)	使 用 分 區	段	小 段	地 號	面 積 (m ²)	評 定 單 價 元 / m ²	預 計 繳 領 差 額 地 價		共有人			持 分 情 形 比 率	他 項 權 利 限 制 登 記 情 形	
						姓 名	管 理 人 姓 名										繳 (元)	領 (元)	姓 名	管 理 人 姓 名				
岡山區	大智		21-9	8.00	8.00	中華民國	國防部政治作戰局	1/1	28,400	2415.91	住	致遠		16	2415.91	47,600	0		中華民國	國防部政治作戰局	1/1			
岡山區	大智		248-2	351.00	351.00	中華民國	國防部政治作戰局	1/1	28,400															
岡山區	大智		248-3	3873.00	1976.76	中華民國	國防部政治作戰局	1/1	28,400															
岡山區	大智		249-2	4.00	4.00	中華民國	國防部政治作戰局	1/1	28,400															
岡山區	大智		249-3	18.00	18.00	中華民國	國防部政治作戰局	1/1	28,400															
岡山區	大智		23-5	1004.00	960.19	中華民國	國防部政治作戰局	1/1	28,400															
岡山區	大智		21-5	4373.00	434.70	中華民國	國防部政治作戰局	1/1	28,400															

附註：重劃後分配面積與實地指界交接土地面積如有不符，應以地政機關實際登記面積為準。

高雄市第102期市地重劃區重劃前後土地分配清冊

土地所有權人(首列登記人)姓名 國民身分證統一編號		中華民國 000000158		住 址																						
管理人姓名		國防部政治作戰局		址		台北市信義路一段9號四樓																				
國民身分證統一編號		00973708																								
重 劃 前 土 地 情 形										重 劃 後 土 地 情 形										建 號	備 註					
鄉鎮市區	段	小段	地號	登記面積(m ²)	取配面積(m ²)	共有人		持分情形	評定單價	扣除各項負擔	應分配面積	使用分區	段	小段	地號	面積(m ²)	評定單價	預計繳領差額地價				共有人		持分情形	分率	他項權利限制登記情形
						姓 名	管理 人姓名											元 / m ²	繳 (元)	領 (元)	姓 名	管理 人姓名				
岡山區	大智		248	7399.00	6752.41	中華民國	國防部政治作戰局	1/1	28,400	4387.91	住	致遠		20	4387.84 4387.91	52,600	0		中華民國	國防部政治作戰局	1/1					
																依據高雄市政府地政局土地開發處 114年6月5日高市地發字 第114706424號 地籍測量面積更正										


附註：重劃後分配面積與實地指界交接土地面積如有不符，應以地政機關實際登記面積為準。

高雄市第102期市地重劃區重劃前後土地分配清冊



土地所有權人(首列登記人)姓名 國民身分證統一編號		中華民國 0000000158		住 址	重劃後土地情形																						
管理人姓名		國防部軍備局			台北市中正區汀洲路三段8號																						
國民身分證統一編號		14686663																									
重劃前土地情形										重劃後土地情形										建 號	備 註						
鄉鎮市區	段	小 段	地 號	登記面積 (m ²)	取配面積 (m ²)	共有人		持分情形 比率	評定 單價 元/m ²	扣除 各項 負擔 (m ²)	後 應 分 配 面 積 (m ²)	使用 分 區	段	小 段	地 號	面積 (m ²)	評定 單價 元/m ²	預計繳領 差額地價				共有人		持分 情形 比率	他 項 權 利 限 制 登 記 情 形		
						姓 名	管 理 人 姓 名											繳 (元)	領 (元)	姓 名	管 理 人 姓 名						
岡山區	大智		21-1	876.00	876.00	中華民國	國防部軍備局	1/1	28,400	701.88	住	致遠		5	701.88	51,400	0		中華民國	國防部軍備局	1/1						
岡山區	大智		21-7	71.00	71.00	中華民國	國防部軍備局	1/1	28,400																		
岡山區	大智		22-1	188.00	188.00	中華民國	國防部軍備局	1/1	28,400																		
岡山區	大智		22-4	5.00	5.00	中華民國	國防部軍備局	1/1	28,400																		

附註：重劃後分配面積與實地指界交接土地面積如有不符，應以地政機關實際登記面積為準。



高雄市第102期市地重劃區重劃前後土地分配清冊

土地所有權人(首列登記人)姓名 國民身分證統一編號		高雄市 0006400000																						
管理人姓名		高雄市政府地政局																						
國民身分證統一編號		76200437																						
重 劃 前 土 地 情 形										重 劃 後 土 地 情 形										建 號	備 註			
鄉鎮市區	段	小 段	地 號	登記面積(m ²)	取配面積(m ²)	共有人		持分情形 比率	評定單價 元/m ²	扣除各項負擔 後應分配面積 (m ²)	使用分區	段	小 段	地 號	面積(m ²)	評定單價 元/m ²	預計繳領 差額地價		共有人			持分情形 比率	他項權利限制登記情形	
						姓 名	管理人姓名										繳(元)	領(元)	姓 名	管理人姓名				
											住	致遠		19	4221.78 4221.75	52,600	0		高雄市	高雄市政府地政局	1/1			依平均地權條例第60條規定，由土地所有權人以未建築土地折價抵付之土地。
											住	致遠		13	1542.65	55,100	0		高雄市	高雄市政府地政局	1/1			

依據高雄市政府地政局土地開發企劃
114年6月5日高市地發企字
第11470642400號
辦理地籍測量面積整正

附註：重劃後分配面積與實地指界交接土地面積如有不符，應以地政機關實際登記面積為準。

高雄市第102期市地重劃區重劃前後土地分配清冊

土地所有權人(首列登記人)姓名 國民身分證統一編號		高雄市 0006400000		住 址																					
管理人姓名		高雄市政府工務局																							
國民身分證統一編號		81167401																							
重 劃 前 土 地 情 形		重 劃 後 土 地 情 形																							
鄉鎮市區	段	小 段	地 號	登記面積(m ²)	取配面積(m ²)	共有人		持分情形 比率	評定 單價 元/m ²	扣除各項負擔 後應分配面積 (m ²)	使用分區	段	小 段	地 號	面積(m ²)	評定 單價 元/m ²	預計繳領 差額地價		共有人		持分 情形 比率	他項權利限制登記情形	建 號	備 註	
						姓 名	管 理 人 姓 名										姓 名	管 理 人 姓 名	繳 (元)	領 (元)					
											公兒	致遠	18	8895.35 8894.29	42,100	0	0	高雄市	高雄市政府 工務局	1/1				依平均地權條例第60條規定，由土地所有權人共同負擔取得土地。	
											道路用地	致遠	4	1690.35 1690.42	42,100	0	0	高雄市	高雄市政府 工務局	1/1					
											道路用地	致遠	9	2914.04	42,100	0	0	高雄市	高雄市政府 工務局	1/1					
											道路用地	致遠	10	1336.55 1336.45	42,100	0	0	高雄市	高雄市政府 工務局	1/1					
											道路用地	致遠	14	1582.06 1582.12	42,100	0	0	高雄市	高雄市政府 工務局	1/1					
											道路用地	致遠	17	804.72 804.74	42,100	0	0	高雄市	高雄市政府 工務局	1/1					
											道路用地	致遠	21	457.51 458.45	42,100	0	0	高雄市	高雄市政府 工務局	1/1					

依據高雄市政府地政局土地開發處
114年6月5日高市地發全字
第114106647400
函辦理地籍測量面積更正

附註：重劃後分配面積與實地指界交接土地面積如有不符，應以地政機關實際登記面積為準。