

高雄市第57期燕巢區燕北段自辦市地重劃區重劃前後土地分配清冊

| 土地所有權人 (首列登記人) | | | | | 姓名 方○瑞 | | 國民身分證號碼 | | 住址 高雄市燕巢區西燕里中民路 | | | | | | | | | | | | | | | | |
|-------------------|----|--------|---------------------------------------|---------------------------------------|-----------|---------|-------------|---|---|------------------|---|--------|-----------------------------|---|----------|--------|--------|----------|----|---------|----|--|--|--|--|
| 代表人或管理人 | | | | | 姓名 | | 國民身分證號碼 | | 住址 | | | | | | | | | | | | | | | | |
| 重 劃 前 土 地 情 形 | | | | | | | | | 重 劃 後 土 地 情 形 | | | | | | | 建 號 | 備 註 | | | | | | | | |
| 區 | 段 | 地 號 | 登 記 面 積 (m ²) | 取 配 面 積 (m ²) | 所有權人 | | 持分情形 | 評 定 單 價 (元/m ²) | 扣除各 項負擔 後應分 配面積 (m ²) | 使 用 分 區 | 段 | 地 號 | 面 積 (m ²) | 評 定 單 價 (元/m ²) | 預計繳領差額地價 | | | 所有權人 | | 持分情形 | | | | | |
| | | | | | 姓名 | 國民身分證號碼 | 比率 | | | | | | | | 繳 (元) | | | 領 (元) | 姓名 | 國民身分證號碼 | 比率 | | | | |
| 燕巢 | 燕北 | 638-1 | 10.42 | 0.04 | 方○瑞 | | 400 / 93890 | 10,700 | | | | | | 16,000 | | 640 | 方○瑞 | | | | | | | | 未達最小分配面積標準 1/2，依據市地重劃實施 辦法第53條第1項規定發 給現金補償。 |
| | | | | | | | | | | | | | | | | | | | | | | | | | |
| | | | | | | | | | | | | | | | | | | | | | | | | | |
| | | | | | | | | | | | | | | | | | | | | | | | | | |
| | | | | | | | | | | | | | | | | | | | | | | | | | |
| | | | | | | | | | | | | | | | | | | | | | | | | | |
| | | | | | | | | | | | | | | | | | | | | | | | | | |
| | | | | | | | | | | | | | | | | | | | | | | | | | |
| | | | | | | | | | | | | | | | | | | | | | | | | | |
| | | | | | | | | | | | | | | | | | | | | | | | | | |
| | | | | | | | | | | | | | | | | | | | | | | | | | |
| | | | | | | | | | | | | | | | | | | | | | | | | | |
| | | | | | | | | | | | | | | | | | | | | | | | | | |
| | | | | | | | | | | | | | | | | | | | | | | | | | |
| | | | | | | | | | | | | | | | | | | | | | | | | | |

附註：重劃後分配面積與實地指界交接土地面積如有不符，應以地政機關實際登記面積為準。

理事長 趙育霖 校對： 孫國興 編造： 孫榮營

高雄市第57期燕巢區燕北段自辦市地重劃區重劃前後土地分配清冊

| 土地所有權人 (首列登記人) | | 姓名 國民身分證號碼 | | 蔡○春 | | 住址 | | 高雄市前鎮區民權里沱江街 | | | | | | | | | | | | | |
|-------------------|----|---------------|---------------------------------------|---------------------------------------|------|---------|------------------|---------------------------------|---|------------------|---|--------|-----------------------------|---------------------------------|----------|----------|------|--------|--------|--|---------|
| 代表人或管理人 | | 姓名 國民身分證號碼 | | | | 住址 | | | | | | | | | | | | | | | |
| 重 劃 前 土 地 情 形 | | | | | | | | | 重 劃 後 土 地 情 形 | | | | | | | | | 建 號 | 備 註 | | |
| 區 | 段 | 地 號 | 登 記 面 積 (m ²) | 取 配 面 積 (m ²) | 所有權人 | | 持分情形 比率 | 評定 單價 (元/m ²) | 扣除各 項負擔 後應分 配面積 (m ²) | 使 用 分 區 | 段 | 地 號 | 面 積 (m ²) | 評定 單價 (元/m ²) | 預計繳領差額地價 | | 所有權人 | | | 持分情形 比率 | |
| | | | | | 姓名 | 國民身分證號碼 | | | | | | | | | 繳 (元) | 領 (元) | 姓名 | | | | 國民身分證號碼 |
| 燕巢 | 燕北 | 638-1 | 10.42 | 0.24 | 蔡○春 | | 160223 / 7041750 | 10,700 | | | | | | 16,000 | | 3,840 | 蔡○春 | | | 未達最小分配面積標準1/2，依據市地重劃實施辦法第53條第1項規定發給現金補償。 | |
| | | | | | | | | | | | | | | | | | | | | | |
| | | | | | | | | | | | | | | | | | | | | | |
| | | | | | | | | | | | | | | | | | | | | | |
| | | | | | | | | | | | | | | | | | | | | | |
| | | | | | | | | | | | | | | | | | | | | | |
| | | | | | | | | | | | | | | | | | | | | | |
| | | | | | | | | | | | | | | | | | | | | | |
| | | | | | | | | | | | | | | | | | | | | | |
| | | | | | | | | | | | | | | | | | | | | | |
| | | | | | | | | | | | | | | | | | | | | | |

附註：重劃後分配面積與實地指界交接土地面積如有不符，應以地政機關實際登記面積為準。理事長：陳育霖 校對：孫國國 編造：潘春雲

高雄市第57期燕巢區燕北段自辦市地重劃區重劃前後土地分配清冊

| 土地所有權人 (首列登記人) | | 姓名 林○節 | | 國民身分證號碼 | | 住址 高雄市燕巢區西燕里中北路 | | | | | | | | | | | | | | | |
|-------------------|----|-----------|---------------------------------------|---------------------------------------|------|--------------------|-----------|---|-------------------------------|------|---|--------|-----------------------------|---|----------|----------|------|--------|-----------|---------|----|
| 代表人或管理人 | | 姓名 | | 國民身分證號碼 | | 住址 | | | | | | | | | | | | | | | |
| 重 劃 前 土 地 情 形 | | | | | | | | | 重 劃 後 土 地 情 形 | | | | | | | | | 連 號 | 備 註 | | |
| 區 | 段 | 地 號 | 登 記 面 積 (m ²) | 取 配 面 積 (m ²) | 所有權人 | | 持分情形 | 評 定 單 價 (元/m ²) | 扣除各項負擔後應分配面積(m ²) | 使用分區 | 段 | 地 號 | 面 積 (m ²) | 評 定 單 價 (元/m ²) | 預計繳領差額地價 | | 所有權人 | | | 持分情形 | |
| | | | | | 姓名 | 國民身分證號碼 | 比率 | | | | | | | | 繳 (元) | 領 (元) | 姓名 | | | 國民身分證號碼 | 比率 |
| 燕巢 | 燕北 | 638-1 | 10.42 | 0.07 | 林○節 | | 63 / 9389 | 10,700 | | | | | | 16,000 | | 1,120 | 林○節 | | 63 / 9389 | | |
| | | | | | | | | | | | | | | | | | | | | | |
| | | | | | | | | | | | | | | | | | | | | | |
| | | | | | | | | | | | | | | | | | | | | | |
| | | | | | | | | | | | | | | | | | | | | | |
| | | | | | | | | | | | | | | | | | | | | | |
| | | | | | | | | | | | | | | | | | | | | | |
| | | | | | | | | | | | | | | | | | | | | | |
| | | | | | | | | | | | | | | | | | | | | | |
| | | | | | | | | | | | | | | | | | | | | | |
| | | | | | | | | | | | | | | | | | | | | | |
| | | | | | | | | | | | | | | | | | | | | | |
| | | | | | | | | | | | | | | | | | | | | | |
| | | | | | | | | | | | | | | | | | | | | | |
| | | | | | | | | | | | | | | | | | | | | | |
| | | | | | | | | | | | | | | | | | | | | | |
| | | | | | | | | | | | | | | | | | | | | | |

附註：重劃後分配面積與實地指界交接土地面積如有不符，應以地政機關實際登記面積為準。

理事長：鍾育霖 校對：孫國城 編造：廖希雲

高雄市第57期燕巢區燕北段自辦市地重劃區重劃前後土地分配清冊

| 土地所有權人 (首列登記人) | | 姓名 國民身分證號碼 | | 吳林○淨 | | 住址 高雄市燕巢區西燕里中西路 | | | | | | | | | | | | | | | | | |
|-------------------|----|---------------|---------------------------------------|---------------------------------------|--------|---------------------------------|--------------------------------|---|---|------------------|---|--------|-----------------------------|---|--------------------------------------|--------|--------|------------------|--------|--------------------------------|---------------------------------|--|--|
| 代表人或管理人 | | 姓名 國民身分證號碼 | | | | 住址 | | | | | | | | | | | | | | | | | |
| 重 劃 前 土 地 情 形 | | | | | | | | 重 劃 後 土 地 情 形 | | | | | | | | 建 號 | 備 註 | | | | | | |
| 區 | 段 | 地 號 | 登 記 面 積 (m ²) | 取 配 面 積 (m ²) | 所有權人 | | 持 分 情 形 比 率 | 評 定 單 價 (元/m ²) | 扣 除 各 項 負 擔 後 應 分 配 面 積 (m ²) | 使 用 分 區 | 段 | 地 號 | 面 積 (m ²) | 評 定 單 價 (元/m ²) | 預 計 繳 領 差 額 地 價 | | | 所 有 權 人 | | 持 分 情 形 比 率 | | | |
| | | | | | 姓 名 | 國 民 身 分 證 號 碼 | | | | | | | | | 繳 (元) | | | 領 (元) | 姓 名 | | 國 民 身 分 證 號 碼 | | |
| 燕巢 | 燕北 | 638-1 | 10.42 | 0.05 | 吳林○淨 | | 4200 / 938900 | 10,700 | | | | | | 16,000 | | 800 | 吳林○淨 | | | | | 未達最小分配面積標準 1/2，依據市地重劃實施 辦法第53條第1項規定發 給現金補償。 | |
| | | | | | | | | | | | | | | | | | | | | | | | |
| | | | | | | | | | | | | | | | | | | | | | | | |
| | | | | | | | | | | | | | | | | | | | | | | | |
| | | | | | | | | | | | | | | | | | | | | | | | |
| | | | | | | | | | | | | | | | | | | | | | | | |
| | | | | | | | | | | | | | | | | | | | | | | | |
| | | | | | | | | | | | | | | | | | | | | | | | |
| | | | | | | | | | | | | | | | | | | | | | | | |
| | | | | | | | | | | | | | | | | | | | | | | | |
| | | | | | | | | | | | | | | | | | | | | | | | |

附註：重劃後分配面積與實地指界交接土地面積如有不符，應以地政機關實際登記面積為準。

理事長：饒育霖 校對：[圖章] 編造：[圖章]

高雄市第57期燕巢區燕北段自辦市地重劃區重劃前後土地分配清冊

| 土地所有權人 (首列登記人) | | | 姓名 吳○美 | | 國民身分證號碼 | | 住址 高雄市燕巢區燕西里24鄰中北路 | | | | | | | | | | | | | | | |
|-------------------|----|-------|-------------|-------------|---------|---------|-----------------------|---------------|---------------------|------|---|----|-----------|---------------|----------|----------|------|----|----|----------------|--|--|
| 代表人或管理人 | | | 姓名 | | 國民身分證號碼 | | 住址 | | | | | | | | | | | | | | | |
| 重劃前土地情形 | | | | | | | | | 重劃後土地情形 | | | | | | | | | 建號 | 備註 | | | |
| 區 | 段 | 地號 | 登記面積 (㎡) | 取配面積 (㎡) | 所有權人 | | 持分情形 比率 | 評定單價 (元/㎡) | 扣除各項負擔後應分配面積 (㎡) | 使用分區 | 段 | 地號 | 面積 (㎡) | 評定單價 (元/㎡) | 預計繳領差額地價 | | 所有權人 | | | 持分情形 比率 | | |
| | | | | | 姓名 | 國民身分證號碼 | | | | | | | | | 繳 (元) | 領 (元) | 姓名 | | | | 國民身分證號碼 | |
| 燕巢 | 燕北 | 638-1 | 10.42 | 0.09 | 吳○美 | | 600 / 67500 | 10,700 | | | | | | 16,000 | | 1,440 | 吳○美 | | | | 未達最小分配面積標準1/2，依據市地重劃實施辦法第53條第1項規定發給現金補償。 | |
| | | | | | | | | | | | | | | | | | | | | | | |
| | | | | | | | | | | | | | | | | | | | | | | |
| | | | | | | | | | | | | | | | | | | | | | | |
| | | | | | | | | | | | | | | | | | | | | | | |
| | | | | | | | | | | | | | | | | | | | | | | |
| | | | | | | | | | | | | | | | | | | | | | | |
| | | | | | | | | | | | | | | | | | | | | | | |
| | | | | | | | | | | | | | | | | | | | | | | |
| | | | | | | | | | | | | | | | | | | | | | | |
| | | | | | | | | | | | | | | | | | | | | | | |

附註：重劃後分配面積與實地指界交接土地面積如有不符，應以地政機關實際登記面積為準。

理事長：鍾育霖 校對：張國淵 編造：廖希登

高雄市第57期燕巢區燕北段自辦市地重劃區重劃前後土地分配清冊

| 土地所有權人 (首列登記人) | | 姓名 | | 董○瑞 | | 住址 | | 高雄市燕巢區西燕里31鄰中北路 | | | | | | | | | | | | | | | |
|-------------------|----|--------|---------------------------------------|---------------------------------------|---------------|---------|----------------|---------------------------------|---|--------|--------|----------|---|--------|-----------------------------|---------------------------------|----------|----------|----------|----|------|--|----|
| 代表人或管理人 | | 姓名 | | 董○瑞 | | 住址 | | 高雄市燕巢區西燕里31鄰中北路 | | | | | | | | | | | | | | | |
| 重 劃 前 土 地 情 形 | | | | | 重 劃 後 土 地 情 形 | | | | | 建 號 | 備 註 | | | | | | | | | | | | |
| 區 | 段 | 地 號 | 登 記 面 積 (m ²) | 取 配 面 積 (m ²) | 所有權人 | | 持分情形 | 評定 單價 (元/m ²) | 扣除各 項負擔 後應分 配面積 (m ²) | | | 使用 分區 | 段 | 地 號 | 面 積 (m ²) | 評定 單價 (元/m ²) | 預計繳領差額地價 | | 所有權人 | | 持分情形 | | |
| | | | | | 姓名 | 國民身分證號碼 | | | | | | | | | | | 比率 | 繳 (元) | 領 (元) | 姓名 | | 國民身分證號碼 | 比率 |
| 燕巢 | 燕北 | 638-1 | 10.42 | 0.28 | 董○瑞 | | 25200 / 938900 | 10,700 | | | | | | 16,000 | | 4,480 | 董○瑞 | | | | | 未達最小分配面積標準1/2，依據市地重劃實施辦法第53條第1項規定發給現金補償。 | |
| | | | | | | | | | | | | | | | | | | | | | | | |
| | | | | | | | | | | | | | | | | | | | | | | | |
| | | | | | | | | | | | | | | | | | | | | | | | |
| | | | | | | | | | | | | | | | | | | | | | | | |
| | | | | | | | | | | | | | | | | | | | | | | | |
| | | | | | | | | | | | | | | | | | | | | | | | |
| | | | | | | | | | | | | | | | | | | | | | | | |
| | | | | | | | | | | | | | | | | | | | | | | | |
| | | | | | | | | | | | | | | | | | | | | | | | |

附註：重劃後分配面積與實地指界交接土地面積如有不符，應以地政機關實際登記面積為準。理事長：鍾育霖 校對：張國興 編造：張國興

高雄市第57期燕巢區燕北段自辦市地重劃區重劃前後土地分配清冊

| 土地所有權人 (首列登記人) | | 姓名 吳○城 | | 國民身分證號碼 | | 住址 高雄市燕巢區西燕里中北路 | | | | | | | | | | | | | | | | | |
|-------------------|----|-----------|---------------------------------------|---------------------------------------|------|--------------------|---------------|---|---|------------------|---|--------|-----------------------------|---|----------|--------|--------|----------|----|---------|----|--|--|
| 代表人或管理人 | | 姓名 | | 國民身分證號碼 | | 住址 | | | | | | | | | | | | | | | | | |
| 重 劃 前 土 地 情 形 | | | | | | | | 重 劃 後 土 地 情 形 | | | | | | | | 建 號 | 備 註 | | | | | | |
| 區 | 段 | 地 號 | 登 記 面 積 (m ²) | 取 配 面 積 (m ²) | 所有權人 | | 持分情形 | 評 定 單 價 (元/m ²) | 扣除各 項負擔 後應分 配面積 (m ²) | 使 用 分 區 | 段 | 地 號 | 面 積 (m ²) | 評 定 單 價 (元/m ²) | 預計繳領差額地價 | | | 所有權人 | | 持分情形 | | | |
| | | | | | 姓名 | 國民身分證號碼 | 比率 | | | | | | | | 繳 (元) | | | 領 (元) | 姓名 | 國民身分證號碼 | 比率 | | |
| 燕巢 | 燕北 | 638-1 | 10.42 | 0.07 | 吳○城 | | 6300 / 938900 | 10,700 | | | | | | 16,000 | | 1,120 | 吳○城 | | | | | 未達最小分配面積標準1/2，依據市地重劃實施辦法第53條第1項規定發給現金補償。 | |
| | | | | | | | | | | | | | | | | | | | | | | | |
| | | | | | | | | | | | | | | | | | | | | | | | |
| | | | | | | | | | | | | | | | | | | | | | | | |
| | | | | | | | | | | | | | | | | | | | | | | | |
| | | | | | | | | | | | | | | | | | | | | | | | |
| | | | | | | | | | | | | | | | | | | | | | | | |
| | | | | | | | | | | | | | | | | | | | | | | | |
| | | | | | | | | | | | | | | | | | | | | | | | |
| | | | | | | | | | | | | | | | | | | | | | | | |

附註：重劃後分配面積與實地指界交接土地面積如有不符，應以地政機關實際登記面積為準。理事長：鍾育霖 校對：張國輝 編造：張金榮

高雄市第57期燕巢區燕北段自辦市地重劃區重劃前後土地分配清冊

| 土地所有權人 (首列登記人) | | 姓名 | | 鄭○月 | | 住址 | | 高雄市燕巢區西燕里中北路 | | | | | | | | | | | | | | |
|-------------------|----|-------|-------------|-------------|------|---------|----------------|---------------|---------------------|---------------|---|----|-----------|---------------|----------|----------|------|---------|------|----|--|--|
| 代表人或管理人 | | 姓名 | | 國民身分證號碼 | | 住址 | | | | | | | | | | | | | | | | |
| 重 劃 前 土 地 情 形 | | | | | | | | | | 重 劃 後 土 地 情 形 | | | | | | | | | | | | |
| 區 | 段 | 地號 | 登記面積 (㎡) | 取配面積 (㎡) | 所有權人 | | 持分情形 | 評定單價 (元/㎡) | 扣除各項負擔後應分配面積 (㎡) | 使用分區 | 段 | 地號 | 面積 (㎡) | 評定單價 (元/㎡) | 預計繳領差額地價 | | 所有權人 | | 持分情形 | 建號 | 備註 | |
| | | | | | 姓名 | 國民身分證號碼 | 比率 | | | | | | | | 繳 (元) | 領 (元) | 姓名 | 國民身分證號碼 | 比率 | | | |
| 燕巢 | 燕北 | 638-1 | 10.42 | 0.12 | 鄭○月 | | 10900 / 938900 | 10,700 | | | | | | 16,000 | | 1,920 | 鄭○月 | | | | 未達最小分配面積標準1/2，依據市地重劃實施辦法第53條第1項規定發給現金補償。 | |
| | | | | | | | | | | | | | | | | | | | | | | |
| | | | | | | | | | | | | | | | | | | | | | | |
| | | | | | | | | | | | | | | | | | | | | | | |
| | | | | | | | | | | | | | | | | | | | | | | |
| | | | | | | | | | | | | | | | | | | | | | | |
| | | | | | | | | | | | | | | | | | | | | | | |
| | | | | | | | | | | | | | | | | | | | | | | |
| | | | | | | | | | | | | | | | | | | | | | | |
| | | | | | | | | | | | | | | | | | | | | | | |
| | | | | | | | | | | | | | | | | | | | | | | |

附註：重劃後分配面積與實地指界交接土地面積如有不符，應以地政機關實際登記面積為準。

理事長：鍾育霖 校對：張國誠 編造：蔡希榮

高雄市第57期燕巢區燕北段自辦市地重劃區重劃前後土地分配清冊

| 土地所有權人 (首列登記人) | | 姓名 陳○驊 | | 國民身分證號碼 | | 住址 高雄市燕巢區西燕里大勇巷 | | | | | | | | | | | | | | | |
|-------------------|----|-----------|---------------------------|---------------------------|------|--------------------|----------------|-----------------------------|-----------------------------------|------|---|----|-------------------------|-----------------------------|----------|----------|------|----|----|----------------|---------|
| 代表人或管理人 | | 姓名 | | 國民身分證號碼 | | 住址 | | | | | | | | | | | | | | | |
| 重劃前土地情形 | | | | | | | | | 重劃後土地情形 | | | | | | | | | 建號 | 備註 | | |
| 區 | 段 | 地號 | 登記面積 (m ²) | 取配面積 (m ²) | 所有權人 | | 持分情形 比率 | 評定單價 (元/m ²) | 扣除各項負擔後應分配面積 (m ²) | 使用分區 | 段 | 地號 | 面積 (m ²) | 評定單價 (元/m ²) | 預計繳領差額地價 | | 所有權人 | | | 持分情形 比率 | |
| | | | | | 姓名 | 國民身分證號碼 | | | | | | | | | 繳 (元) | 領 (元) | 姓名 | | | | 國民身分證號碼 |
| 燕巢 | 燕北 | 638-1 | 10.42 | 0.18 | 陳○驊 | | 158 / 9389 | 10,700 | | | | | | 16,000 | | 2,880 | 陳○驊 | | | | |
| | | | | | | | | | | | | | | | | | | | | | |
| | | | | | | | | | | | | | | | | | | | | | |
| | | | | | | | | | | | | | | | | | | | | | |
| | | | | | | | | | | | | | | | | | | | | | |
| | | | | | | | | | | | | | | | | | | | | | |
| | | | | | | | | | | | | | | | | | | | | | |
| | | | | | | | | | | | | | | | | | | | | | |
| | | | | | | | | | | | | | | | | | | | | | |
| | | | | | | | | | | | | | | | | | | | | | |
| | | | | | | | | | | | | | | | | | | | | | |
| | | | | | | | | | | | | | | | | | | | | | |
| | | | | | | | | | | | | | | | | | | | | | |
| | | | | | | | | | | | | | | | | | | | | | |



附註：重劃後分配面積與實地指界交接土地面積如有不符，應以地政機關實際登記面積為準。

理事長：趙育霖 校對：孫國攝 編造：蔣希瑩

高雄市第57期燕巢區燕北段自辦市地重劃區重劃前後土地分配清冊

| 土地所有權人 (首列登記人) | | 姓名 鄭○噫 | | 國民身分證號碼 | | 住址 高雄市燕巢區南燕里12鄰中民路 | | | | | | | | | | | | | | | | |
|-------------------|----|-----------|---------------------------------------|---------------------------------------|------|-----------------------|----------------------|---|---|------------------|---|--------|-----------------------------|---|----------|--------|--------|----------|----|---------|----|--|
| 代表人或管理人 | | 姓名 | | 國民身分證號碼 | | 住址 | | | | | | | | | | | | | | | | |
| 重 劃 前 土 地 情 形 | | | | | | | | 重 劃 後 土 地 情 形 | | | | | | | | 建 號 | 備 註 | | | | | |
| 區 | 段 | 地 號 | 登 記 面 積 (m ²) | 取 配 面 積 (m ²) | 所有權人 | | 持分情形 | 評 定 單 價 (元/m ²) | 扣除各 項負擔 後應分 配面積 (m ²) | 使 用 分 區 | 段 | 地 號 | 面 積 (m ²) | 評 定 單 價 (元/m ²) | 預計繳領差額地價 | | | 所有權人 | | 持分情形 | | |
| | | | | | 姓名 | 國民身分證號碼 | 比率 | | | | | | | | 繳 (元) | | | 領 (元) | 姓名 | 國民身分證號碼 | 比率 | |
| 燕巢 | 燕北 | 638-1 | 10.42 | 0.40 | 鄭○噫 | | 24592971 / 633757500 | 10,700 | | | | | | 16,000 | | 6,400 | 鄭○噫 | | | | | 未達最小分配面積標準 1/2，依據市地重劃實施 辦法第53條第1項規定發 給現金補償。 |
| | | | | | | | | | | | | | | | | | | | | | | |
| | | | | | | | | | | | | | | | | | | | | | | |
| | | | | | | | | | | | | | | | | | | | | | | |
| | | | | | | | | | | | | | | | | | | | | | | |
| | | | | | | | | | | | | | | | | | | | | | | |
| | | | | | | | | | | | | | | | | | | | | | | |
| | | | | | | | | | | | | | | | | | | | | | | |
| | | | | | | | | | | | | | | | | | | | | | | |
| | | | | | | | | | | | | | | | | | | | | | | |
| | | | | | | | | | | | | | | | | | | | | | | |
| | | | | | | | | | | | | | | | | | | | | | | |
| | | | | | | | | | | | | | | | | | | | | | | |
| | | | | | | | | | | | | | | | | | | | | | | |

附註：重劃後分配面積與實地指界交接土地面積如有不符，應以地政機關實際登記面積為準。

理事長：鍾育霖 校對：  編造： 

高雄市第57期燕巢區燕北段自辦市地重劃區重劃前後土地分配清冊

| 土地所有權人 (首列登記人) | | 姓名 | | 何林○圓 | | 住址 | | 高雄市燕巢區西燕里中北路 | | | | | | | | | | | | | | |
|-------------------|----|---------|---------------------------|---------------------------|------|---------|----------------|-----------------------------|-----------------------------------|---------------|---|----|-------------------------|-----------------------------|----------|----------|------|---------|------|----|--|--|
| 代表人或管理人 | | 姓名 | | | | 住址 | | | | | | | | | | | | | | | | |
| | | 國民身分證號碼 | | | | | | | | | | | | | | | | | | | | |
| | | 國民身分證號碼 | | | | | | | | | | | | | | | | | | | | |
| 重 劃 前 土 地 情 形 | | | | | | | | | | 重 劃 後 土 地 情 形 | | | | | | | | | | 建號 | 備註 | |
| 區 | 段 | 地號 | 登記面積 (m ²) | 取配面積 (m ²) | 所有權人 | | 持分情形 | 評定單價 (元/m ²) | 扣除各項負擔後應分配面積 (m ²) | 使用分區 | 段 | 地號 | 面積 (m ²) | 評定單價 (元/m ²) | 預計繳領差額地價 | | 所有權人 | | 持分情形 | | | |
| | | | | | 姓名 | 國民身分證號碼 | 比率 | | | | | | | | 繳 (元) | 領 (元) | 姓名 | 國民身分證號碼 | 比率 | | | |
| 燕巢 | 燕北 | 638-1 | 10.42 | 0.32 | 何林○圓 | | 28600 / 938900 | 10,700 | | | | | | 16,000 | | 5,120 | 何林○圓 | | | | 未達最小分配面積標準1/2，依據市地重劃實施辦法第53條第1項規定發給現金補償。 | |
| | | | | | | | | | | | | | | | | | | | | | | |
| | | | | | | | | | | | | | | | | | | | | | | |
| | | | | | | | | | | | | | | | | | | | | | | |
| | | | | | | | | | | | | | | | | | | | | | | |
| | | | | | | | | | | | | | | | | | | | | | | |
| | | | | | | | | | | | | | | | | | | | | | | |
| | | | | | | | | | | | | | | | | | | | | | | |
| | | | | | | | | | | | | | | | | | | | | | | |
| | | | | | | | | | | | | | | | | | | | | | | |
| | | | | | | | | | | | | | | | | | | | | | | |

附註：重劃後分配面積與實地指界交接土地面積如有不符，應以地政機關實際登記面積為準。

理事長：鍾育霖 校對：孫國瑞 編造：孫國瑞

高雄市第57期燕巢區燕北段自辦市地重劃區重劃前後土地分配清冊

| 土地所有權人 (首列登記人) | | 姓名 | | 林○信 | | 住址 | | 高雄市燕巢區西燕里中北路 | | | | | | | | | | | | | | |
|-------------------|----|---------|---------------------------|---------------------------|------|---------|------------------------|-----------------------------|-----------------------------------|---------------|---|----|-------------------------|-----------------------------|----------|-------|------|---------|------|----|--|--|
| 代表人或管理人 | | 姓名 | | | | 住址 | | | | | | | | | | | | | | | | |
| | | 國民身分證號碼 | | | | | | | | | | | | | | | | | | | | |
| | | 國民身分證號碼 | | | | | | | | | | | | | | | | | | | | |
| 重 劃 前 土 地 情 形 | | | | | | | | | | 重 劃 後 土 地 情 形 | | | | | | | | | | | | |
| 區 | 段 | 地號 | 登記面積 (m ²) | 取配面積 (m ²) | 所有權人 | | 持分情形 | 評定單價 (元/m ²) | 扣除各項負擔後應分配面積 (m ²) | 使用分區 | 段 | 地號 | 面積 (m ²) | 評定單價 (元/m ²) | 預計繳領差額地價 | | 所有權人 | | 持分情形 | 建號 | 備註 | |
| | | | | | 姓名 | 國民身分證號碼 | 比率 | | | | | | | | 繳(元) | 領(元) | 姓名 | 國民身分證號碼 | 比率 | | | |
| 燕巢 | 燕北 | 638-1 | 10.42 | 0.42 | 林○信 | | 282796680 / 7041750000 | 10,700 | | | | | | 16,000 | | 6,720 | 林○信 | | | | 未達最小分配面積標準1/2，依據市地重劃實施辦法第53條第1項規定發給現金補償。 | |
| | | | | | | | | | | | | | | | | | | | | | | |
| | | | | | | | | | | | | | | | | | | | | | | |
| | | | | | | | | | | | | | | | | | | | | | | |
| | | | | | | | | | | | | | | | | | | | | | | |
| | | | | | | | | | | | | | | | | | | | | | | |
| | | | | | | | | | | | | | | | | | | | | | | |
| | | | | | | | | | | | | | | | | | | | | | | |
| | | | | | | | | | | | | | | | | | | | | | | |
| | | | | | | | | | | | | | | | | | | | | | | |
| | | | | | | | | | | | | | | | | | | | | | | |

附註：重劃後分配面積與實地指界交接土地面積如有不符，應以地政機關實際登記面積為準。

理事長：鍾育霖 校對：孫國國 編造：盧希雲

高雄市第57期燕巢區燕北段自辦市地重劃區重劃前後土地分配清冊

| 土地所有權人 (首列登記人) | | 姓名 蕭○助 | | 住址 高雄市燕巢區西燕里中北路 | | | | | | | | | | | | | | | | | | |
|-------------------|----|-----------|---------------------------------------|---------------------------------------|--------|---------------------------------|----------------------------|---|---|------------------|---|--------|-----------------------------|---|--------------------------------------|--------|--------|------------------|--------|----------------------------|--|--|
| 代表人或管理人 | | 姓名 | | 住址 | | | | | | | | | | | | | | | | | | |
| | | 國民身分證號碼 | | | | | | | | | | | | | | | | | | | | |
| | | 國民身分證號碼 | | | | | | | | | | | | | | | | | | | | |
| 重 劃 前 土 地 情 形 | | | | | | | | 重 劃 後 土 地 情 形 | | | | | | | | 建 號 | 備 註 | | | | | |
| 區 | 段 | 地 號 | 登 記 面 積 (m ²) | 取 配 面 積 (m ²) | 所有權人 | | 持 分 情 形 比率 | 評 定 單 價 (元/m ²) | 扣 除 各 項 負 擔 後 應 分 配 面 積 (m ²) | 使 用 分 區 | 段 | 地 號 | 面 積 (m ²) | 評 定 單 價 (元/m ²) | 預 計 繳 領 差 額 地 價 | | | 所 有 權 人 | | 持 分 情 形 比率 | | |
| | | | | | 姓 名 | 國 民 身 分 證 號 碼 | | | | | | | | | 繳 (元) | | | 領 (元) | 姓 名 | | 國 民 身 分 證 號 碼 | |
| 燕巢 | 燕北 | 638-1 | 10.42 | 0.27 | 蕭○助 | | 184133608 / 7041750000 | 10,700 | | | | | | 16,000 | | 4,320 | 蕭○助 | | | | 未達最小分配面積標準1/2，依據市地重劃實施辦法第53條第1項規定發給現金補償。 | |
| | | | | | | | | | | | | | | | | | | | | | | |
| | | | | | | | | | | | | | | | | | | | | | | |
| | | | | | | | | | | | | | | | | | | | | | | |
| | | | | | | | | | | | | | | | | | | | | | | |
| | | | | | | | | | | | | | | | | | | | | | | |
| | | | | | | | | | | | | | | | | | | | | | | |
| | | | | | | | | | | | | | | | | | | | | | | |
| | | | | | | | | | | | | | | | | | | | | | | |
| | | | | | | | | | | | | | | | | | | | | | | |
| | | | | | | | | | | | | | | | | | | | | | | |
| | | | | | | | | | | | | | | | | | | | | | | |

附註：重劃後分配面積與實地指界交接土地面積如有不符，應以地政機關實際登記面積為準。

理事長：鍾育霖

校對：孫國斌

編造：蔡希堃

高雄市第57期燕巢區燕北段自辦市地重劃區重劃前後土地分配清冊

| 土地所有權人 (首列登記人) | | 姓名 吳○理 | | 住址 高雄市燕巢區西燕里中北路 | | | | | | | | | | | | | | | | | |
|-------------------|----|-----------|---------------------------------------|---------------------------------------|------|---------|-----------|---|---------------------------------------|----------|---|--------|-----------------------------|---|----------|----------|------|--------|---------|--|----|
| 代表人或管理人 | | 姓名 | | 住址 | | | | | | | | | | | | | | | | | |
| | | 國民身分證號碼 | | | | | | | | | | | | | | | | | | | |
| | | 國民身分證號碼 | | | | | | | | | | | | | | | | | | | |
| 重 劃 前 土 地 情 形 | | | | | | | | | 重 劃 後 土 地 情 形 | | | | | | | | | 備 註 | | | |
| 區 | 段 | 地 號 | 登 記 面 積 (m ²) | 取 配 面 積 (m ²) | 所有權人 | | 持分情形 | 評 定 單 價 (元/m ²) | 扣除各項負擔 後應分配面積 (m ²) | 使用 分區 | 段 | 地 號 | 面 積 (m ²) | 評 定 單 價 (元/m ²) | 預計繳領差額地價 | | 所有權人 | | 持分情形 | 建 號 | |
| | | | | | 姓名 | 國民身分證號碼 | 比率 | | | | | | | | 繳 (元) | 領 (元) | 姓名 | | 國民身分證號碼 | | 比率 |
| 燕巢 | 燕北 | 638-1 | 10.42 | 0.04 | 吳○理 | | 40 / 9389 | 10,700 | | | | | | 16,000 | | 640 | 吳○理 | | | 未達最小分配面積標準1/2，依據市地重劃實施辦法第53條第1項規定發給現金補償。 | |
| | | | | | | | | | | | | | | | | | | | | | |
| | | | | | | | | | | | | | | | | | | | | | |
| | | | | | | | | | | | | | | | | | | | | | |
| | | | | | | | | | | | | | | | | | | | | | |
| | | | | | | | | | | | | | | | | | | | | | |
| | | | | | | | | | | | | | | | | | | | | | |
| | | | | | | | | | | | | | | | | | | | | | |
| | | | | | | | | | | | | | | | | | | | | | |
| | | | | | | | | | | | | | | | | | | | | | |
| | | | | | | | | | | | | | | | | | | | | | |

附註：重劃後分配面積與實地指界交接土地面積如有不符，應以地政機關實際登記面積為準。

理事長：鍾育霖

校對：區國淵

編造：區國淵

高雄市第57期燕巢區燕北段自辦市地重劃區重劃前後土地分配清冊

| 土地所有權人 (首列登記人) | | 姓名 林陳○紅 | | 住址 高雄市燕巢區西燕里24鄰中北路 | | | | | | | | | | | | | | | | | | | | | |
|-------------------|----|------------|---------------------------|---------------------------|------|---------|------------------------|-----------------------------|-----------------------------------|------|---|----|-------------------------|-----------------------------|----------|-------|------|----|----|---------|----|--|--|--|--|
| 國民身分證號碼 | | | | | | | | | | | | | | | | | | | | | | | | | |
| 代表人或管理人 | | 姓名 | | 住址 | | | | | | | | | | | | | | | | | | | | | |
| 國民身分證號碼 | | | | | | | | | | | | | | | | | | | | | | | | | |
| 重劃前土地情形 | | | | | | | | | 重劃後土地情形 | | | | | | | | | 建號 | 備註 | | | | | | |
| 區 | 段 | 地號 | 登記面積 (m ²) | 取配面積 (m ²) | 所有權人 | | 持分情形 | 評定單價 (元/m ²) | 扣除各項負擔後應分配面積 (m ²) | 使用分區 | 段 | 地號 | 面積 (m ²) | 評定單價 (元/m ²) | 預計繳領差額地價 | | 所有權人 | | | 持分情形 | | | | | |
| | | | | | 姓名 | 國民身分證號碼 | 比率 | | | | | | | | 繳(元) | 領(元) | 姓名 | | | 國民身分證號碼 | 比率 | | | | |
| 燕巢 | 燕北 | 638-1 | 10.42 | 0.33 | 林陳○紅 | | 223702314 / 7041750000 | 10,700 | | | | | | 16,000 | | 5,280 | 林陳○紅 | | | | | | | 未達最小分配面積標準1/2，依據市地重劃實施辦法第53條第1項規定發給現金補償。 | |
| | | | | | | | | | | | | | | | | | | | | | | | | | |
| | | | | | | | | | | | | | | | | | | | | | | | | | |
| | | | | | | | | | | | | | | | | | | | | | | | | | |
| | | | | | | | | | | | | | | | | | | | | | | | | | |
| | | | | | | | | | | | | | | | | | | | | | | | | | |
| | | | | | | | | | | | | | | | | | | | | | | | | | |
| | | | | | | | | | | | | | | | | | | | | | | | | | |
| | | | | | | | | | | | | | | | | | | | | | | | | | |
| | | | | | | | | | | | | | | | | | | | | | | | | | |
| | | | | | | | | | | | | | | | | | | | | | | | | | |

附註：重劃後分配面積與實地指界交接土地面積如有不符，應以地政機關實際登記面積為準。

理事長：鍾育霖 校對：[簽名] 編造：[簽名]

高雄市第57期燕巢區燕北段自辦市地重劃區重劃前後土地分配清冊

| 土地所有權人 (首列登記人) | | 姓名 鄭○環 | | 住址 高雄市燕巢區南燕里中民路 | | | | | | | | | | | | | | | | | |
|-------------------|----|-----------|-------------------------|-------------------------|------|---------|----------------|-------------------|-------------------------|----------|---|--------|---------------|-------------------|----------|--------|--------|----------|----|----------------|---------|
| 代表人或管理人 | | 姓名 | | 住址 | | | | | | | | | | | | | | | | | |
| 國民身分證號碼 | | 國民身分證號碼 | | | | | | | | | | | | | | | | | | | |
| 重 劃 前 土 地 情 形 | | | | | | | | 重 劃 後 土 地 情 形 | | | | | | | | 建 號 | 備 註 | | | | |
| 區 | 段 | 地 號 | 登 記 面 積 (㎡) | 取 配 面 積 (㎡) | 所有權人 | | 持分情形 比率 | 評定 單價 (元/㎡) | 扣除各項負擔 後應分配面積 (㎡) | 使用 分區 | 段 | 地 號 | 面 積 (㎡) | 評定 單價 (元/㎡) | 預計繳領差額地價 | | | 所有權人 | | 持分情形 比率 | |
| | | | | | 姓名 | 國民身分證號碼 | | | | | | | | | 繳 (元) | | | 領 (元) | 姓名 | | 國民身分證號碼 |
| 燕巢 | 燕北 | 638-1 | 10.42 | 0.33 | 鄭○環 | | 29400 / 938900 | 10,700 | | | | | | 16,000 | | 5,280 | 鄭○環 | | | | |
| | | | | | | | | | | | | | | | | | | | | | |
| | | | | | | | | | | | | | | | | | | | | | |
| | | | | | | | | | | | | | | | | | | | | | |
| | | | | | | | | | | | | | | | | | | | | | |
| | | | | | | | | | | | | | | | | | | | | | |
| | | | | | | | | | | | | | | | | | | | | | |
| | | | | | | | | | | | | | | | | | | | | | |
| | | | | | | | | | | | | | | | | | | | | | |
| | | | | | | | | | | | | | | | | | | | | | |
| | | | | | | | | | | | | | | | | | | | | | |
| | | | | | | | | | | | | | | | | | | | | | |
| | | | | | | | | | | | | | | | | | | | | | |
| | | | | | | | | | | | | | | | | | | | | | |
| | | | | | | | | | | | | | | | | | | | | | |
| | | | | | | | | | | | | | | | | | | | | | |
| | | | | | | | | | | | | | | | | | | | | | |

附註：重劃後分配面積與實地指界交接土地面積如有不符，應以地政機關實際登記面積為準。

理事長：鍾育森 校對：[圖章] 編造：[圖章]

高雄市第57期燕巢區燕北段自辦市地重劃區重劃前後土地分配清冊

| 土地所有權人 (首列登記人) | | 姓名 | | 戴○發 | | 住址 | | 高雄市燕巢區西燕里中興北路 | | | | | | | | | | | | | | |
|-------------------|----|-------|---------------------------------|---------------------------------|------|---------|---------------|-----------------------------------|---|------------|---|-----|--------------------------|-----------------------------------|----------|-------|------|---------|------|-----|--|--|
| 代表人或管理人 | | 姓名 | | 國民身分證號碼 | | 住址 | | | | | | | | | | | | | | | | |
| 重 劃 前 土 地 情 形 | | | | | | | | 重 劃 後 土 地 情 形 | | | | | | | | | | | | | | |
| 區 | 段 | 地 號 | 登 記 面 積 (m ²) | 取 配 面 積 (m ²) | 所有權人 | | 持分情形 | 評 定 單 價 (元/m ²) | 扣除各 項負擔 後應分 配面積 (m ²) | 使 用 分 區 | 段 | 地 號 | 面 積 (m ²) | 評 定 單 價 (元/m ²) | 預計繳領差額地價 | | 所有權人 | | 持分情形 | 建 號 | 備 註 | |
| | | | | | 姓名 | 國民身分證號碼 | 比率 | | | | | | | | 繳 (元) | 領 (元) | 姓名 | 國民身分證號碼 | 比率 | | | |
| 燕巢 | 燕北 | 638-1 | 10.42 | 0.10 | 戴○發 | | 9146 / 938900 | 10.700 | | | | | | 16,000 | | 1,600 | 戴○發 | | | | 未達最小分配面積標準1/2，依據市地重劃實施辦法第53條第1項規定發給現金補償。 | |
| | | | | | | | | | | | | | | | | | | | | | | |
| | | | | | | | | | | | | | | | | | | | | | | |
| | | | | | | | | | | | | | | | | | | | | | | |
| | | | | | | | | | | | | | | | | | | | | | | |
| | | | | | | | | | | | | | | | | | | | | | | |
| | | | | | | | | | | | | | | | | | | | | | | |
| | | | | | | | | | | | | | | | | | | | | | | |
| | | | | | | | | | | | | | | | | | | | | | | |
| | | | | | | | | | | | | | | | | | | | | | | |
| | | | | | | | | | | | | | | | | | | | | | | |

附註：重劃後分配面積與實地指界交接土地面積如有不符，應以地政機關實際登記面積為準。

理事長：鍾育霖

校對：張國樹

編造：廖金雲

高雄市第57期燕巢區燕北段自辦市地重劃區重劃前後土地分配清冊

| 土地所有權人 (首列登記人) | | 姓名 吳○宗 | | 住址 高雄市燕巢區西燕里中興北路 | | | | | | | | | | | | | | | | | | |
|-------------------|----|-----------|-------------------------|-------------------------|--------|---------------------------------|--------------------------------|---|---|------------------|---|--------|-----------------------------|---|----------|----------|--------|--------|--------------------------------|--------|--|--|
| 代表人或管理人 | | 姓名 | | 住址 | | | | | | | | | | | | | | | | | | |
| | | 國民身分證號碼 | | | | | | | | | | | | | | | | | | | | |
| | | 姓名 | | | | | | | | | | | | | | | | | | | | |
| | | 國民身分證號碼 | | | | | | | | | | | | | | | | | | | | |
| 重 劃 前 土 地 情 形 | | | | | | | | | 重 劃 後 土 地 情 形 | | | | | | | | | 備 註 | | | | |
| 區 | 段 | 地 號 | 登 記 面 積 (m) | 取 配 面 積 (m) | 所有權人 | | 持 分 情 形 比 率 | 評 定 單 價 (元/m ²) | 扣 除 各 項 負 擔 後 應 分 配 面 積 (m ²) | 使 用 分 區 | 段 | 地 號 | 面 積 (m ²) | 評 定 單 價 (元/m ²) | 預計繳領差額地價 | | 所有權人 | | 持 分 情 形 比 率 | 建 號 | | |
| | | | | | 姓 名 | 國 民 身 分 證 號 碼 | | | | | | | | | 繳 (元) | 領 (元) | 姓 名 | | | | 國 民 身 分 證 號 碼 | |
| 燕巢 | 燕北 | 638-1 | 10.42 | 0.09 | 吳○宗 | | 8200 / 938900 | 10,700 | | | | | | 16,000 | | 1,440 | 吳○宗 | | | | 未達最小分配面積標準1/2，依據市地重劃實施辦法第53條第1項規定發給現金補償。 | |
| | | | | | | | | | | | | | | | | | | | | | | |
| | | | | | | | | | | | | | | | | | | | | | | |
| | | | | | | | | | | | | | | | | | | | | | | |
| | | | | | | | | | | | | | | | | | | | | | | |
| | | | | | | | | | | | | | | | | | | | | | | |
| | | | | | | | | | | | | | | | | | | | | | | |
| | | | | | | | | | | | | | | | | | | | | | | |
| | | | | | | | | | | | | | | | | | | | | | | |
| | | | | | | | | | | | | | | | | | | | | | | |
| | | | | | | | | | | | | | | | | | | | | | | |

附註：重劃後分配面積與實地指界交接土地面積如有不符，應以地政機關實際登記面積為準。

理事長：鍾育霖

校對：羅國瑞

編造：廖希登

高雄市第57期燕巢區燕北段自辦市地重劃區重劃前後土地分配清冊

| 土地所有權人 (首列登記人) | | 姓名 | | 陳○桃 | | 住址 | | 高雄市燕巢區東燕里中華路 | | | | | | | | | | | | | | | |
|-------------------|----|-------|-------------|-------------|------|---------|---------------|---------------|---------------------|---------|---|----|-----------|---------------|----------|----------|----------|----|------|----|----|--|----|
| 代表人或管理人 | | 姓名 | | 國民身分證號碼 | | 住址 | | | | | | | | | | | | | | | | | |
| 重劃前土地情形 | | | | | | | | | | 重劃後土地情形 | | | | | | | | | | 建號 | 備註 | | |
| 區 | 段 | 地號 | 登記面積 (㎡) | 取配面積 (㎡) | 所有權人 | | 持分情形 | 評定單價 (元/㎡) | 扣除各項負擔後應分配面積 (㎡) | 使用分區 | 段 | 地號 | 面積 (㎡) | 評定單價 (元/㎡) | 預計繳領差額地價 | | 所有權人 | | 持分情形 | | | | |
| | | | | | 姓名 | 國民身分證號碼 | | | | | | | | | 比率 | 繳 (元) | 領 (元) | 姓名 | | | | 國民身分證號碼 | 比率 |
| 燕巢 | 燕北 | 638-1 | 10.42 | 0.02 | 陳○桃 | | 2150 / 938900 | 10,700 | | | | | | 16,000 | | 320 | 陳○桃 | | | | | 未達最小分配面積標準1/2，依據市地重劃實施辦法第53條第1項規定發給現金補償。 | |
| | | | | | | | | | | | | | | | | | | | | | | | |
| | | | | | | | | | | | | | | | | | | | | | | | |
| | | | | | | | | | | | | | | | | | | | | | | | |
| | | | | | | | | | | | | | | | | | | | | | | | |
| | | | | | | | | | | | | | | | | | | | | | | | |
| | | | | | | | | | | | | | | | | | | | | | | | |
| | | | | | | | | | | | | | | | | | | | | | | | |
| | | | | | | | | | | | | | | | | | | | | | | | |
| | | | | | | | | | | | | | | | | | | | | | | | |
| | | | | | | | | | | | | | | | | | | | | | | | |

附註：重劃後分配面積與實地指界交接土地面積如有不符，應以地政機關實際登記面積為準。

理事長：鍾育霖 校對：陳國威 編造：藍希瑩

高雄市第57期燕巢區燕北段自辦市地重劃區重劃前後土地分配清冊

| 土地所有權人 (首列登記人) | | 姓名 | | 林○秋 | | 住址 | | 高雄市燕巢區西燕里中北路 | | | | | | | | | | | | | | |
|-------------------|----|-------|-------------|-------------|------|---------|----------------|---------------|---------------------|---------|---|----|-----------|---------------|----------|----------|----------|----|------|----|--|---------|
| 代表人或管理人 | | 姓名 | | 國民身分證號碼 | | 住址 | | | | | | | | | | | | | | | | |
| 重劃前土地情形 | | | | | | | | | | 重劃後土地情形 | | | | | | | | | | 建號 | 備註 | |
| 區 | 段 | 地號 | 登記面積 (㎡) | 取配面積 (㎡) | 所有權人 | | 持分情形 | 評定單價 (元/㎡) | 扣除各項負擔後應分配面積 (㎡) | 使用分區 | 段 | 地號 | 面積 (㎡) | 評定單價 (元/㎡) | 預計繳領差額地價 | | 所有權人 | | 持分情形 | | | |
| | | | | | 姓名 | 國民身分證號碼 | | | | | | | | | 比率 | 繳 (元) | 領 (元) | 姓名 | | | | 國民身分證號碼 |
| 燕巢 | 燕北 | 638-1 | 10.42 | 0.64 | 林○秋 | | 45934 / 750000 | 10,700 | | | | | | 16,000 | | 10,240 | 林○秋 | | | | 未達最小分配面積標準1/2，依據市地重劃實施辦法第53條第1項規定發給現金補償。 | |
| | | | | | | | | | | | | | | | | | | | | | | |
| | | | | | | | | | | | | | | | | | | | | | | |
| | | | | | | | | | | | | | | | | | | | | | | |
| | | | | | | | | | | | | | | | | | | | | | | |
| | | | | | | | | | | | | | | | | | | | | | | |
| | | | | | | | | | | | | | | | | | | | | | | |
| | | | | | | | | | | | | | | | | | | | | | | |
| | | | | | | | | | | | | | | | | | | | | | | |
| | | | | | | | | | | | | | | | | | | | | | | |
| | | | | | | | | | | | | | | | | | | | | | | |

附註：重劃後分配面積與實地指界交接土地面積如有不符，應以地政機關實際登記面積為準。

理事長：鍾育霖




校對：孫國城

編造：孫安寧

高雄市第57期燕巢區燕北段自辦市地重劃區重劃前後土地分配清冊

| 土地所有權人 (首列登記人) | | 姓名 邱○芳 | | 住址 高雄市燕巢區南燕里新生南路 | | | | | | | | | | | | | | | | | | |
|-------------------|----|-----------|-------------------------|-------------------------|--------|---------------------------------|------------------|---------------------------|---|------------------|---|--------|---------------|---------------------------|----------|----------|--------|--------|--------|------------------|--|--------|
| 代表人或管理人 | | 姓名 | | 住址 | | | | | | | | | | | | | | | | | | |
| | | 國民身分證號碼 | | | | | | | | | | | | | | | | | | | | |
| | | 國民身分證號碼 | | | | | | | | | | | | | | | | | | | | |
| 重 劃 前 土 地 情 形 | | | | | | | | | 重 劃 後 土 地 情 形 | | | | | | | | | 建 號 | 備 註 | | | |
| 區 | 段 | 地 號 | 登 記 面 積 (㎡) | 取 配 面 積 (㎡) | 所有權人 | | 持 分 情 形 | 評 定 單 價 (元/㎡) | 扣 除 各 項 負 擔 後 應 分 配 面 積 (㎡) | 使 用 分 區 | 段 | 地 號 | 面 積 (㎡) | 評 定 單 價 (元/㎡) | 預計繳領差額地價 | | 所有權人 | | | 持 分 情 形 | | |
| | | | | | 姓 名 | 國 民 身 分 證 號 碼 | | | | | | | | | 繳 (元) | 領 (元) | 姓 名 | | | | 國 民 身 分 證 號 碼 | 比 率 |
| 燕巢 | 燕北 | 638-1 | 10.42 | 0.09 | 邱○芳 | | 8000 / 938900 | 10,700 | | | | | | 16,000 | | 1,440 | 邱○芳 | | | | | |
| | | | | | | | | | | | | | | | | | | | | | 未達最小分配面積標準 1/2，依據市地重劃實施 辦法第53條第1項規定發 給現金補償。 | |
| | | | | | | | | | | | | | | | | | | | | | | |
| | | | | | | | | | | | | | | | | | | | | | | |
| | | | | | | | | | | | | | | | | | | | | | | |
| | | | | | | | | | | | | | | | | | | | | | | |
| | | | | | | | | | | | | | | | | | | | | | | |
| | | | | | | | | | | | | | | | | | | | | | | |
| | | | | | | | | | | | | | | | | | | | | | | |
| | | | | | | | | | | | | | | | | | | | | | | |
| | | | | | | | | | | | | | | | | | | | | | | |

附註：重劃後分配面積與實地指界交接土地面積如有不符，應以地政機關實際登記面積為準。

理事長：  校對：  編造： 

高雄市第57期燕巢區燕北段自辦市地重劃區重劃前後土地分配清冊

| 土地所有權人 (首列登記人) | | 姓名 | | 蕭○蓮 | | 住址 | | 高雄市燕巢區西燕里中民路 | | | | | | | | | | | | | |
|-------------------|----|---------|---------------------------|---------------------------|------|---------|---------------|---------------------------------|---|---------------|---|----|-------------------------|---------------------------------|----------|----------|------|---------|------|--------|--|
| 代表人或管理人 | | 姓名 | | 蕭○蓮 | | 住址 | | 高雄市燕巢區西燕里中民路 | | | | | | | | | | | | | |
| | | 國民身分證號碼 | | | | | | | | | | | | | | | | | | | |
| | | 國民身分證號碼 | | | | | | | | | | | | | | | | | | | |
| 重 劃 前 土 地 情 形 | | | | | | | | | | 重 劃 後 土 地 情 形 | | | | | | | | | | | |
| 區 | 段 | 地號 | 登記面積 (m ²) | 取配面積 (m ²) | 所有權人 | | 持分情形 | 評定 單價 (元/m ²) | 扣除各 項負擔 後應分 配面積 (m ²) | 使用 分區 | 段 | 地號 | 面積 (m ²) | 評定 單價 (元/m ²) | 預計繳領差額地價 | | 所有權人 | | 持分情形 | 建 號 | 備 註 |
| | | | | | 姓名 | 國民身分證號碼 | 比率 | | | | | | | | 繳 (元) | 領 (元) | 姓名 | 國民身分證號碼 | 比率 | | |
| 燕巢 | 燕北 | 638-1 | 10.42 | 0.07 | 蕭○蓮 | | 6300 / 938900 | 10,700 | | | | | | 16,000 | | 1,120 | 蕭○蓮 | | | | 未達最小分配面積標準 1/2，依據市地重劃實施 辦法第53條第1項規定發 給現金補償。 |
| | | | | | | | | | | | | | | | | | | | | | |
| | | | | | | | | | | | | | | | | | | | | | |
| | | | | | | | | | | | | | | | | | | | | | |
| | | | | | | | | | | | | | | | | | | | | | |
| | | | | | | | | | | | | | | | | | | | | | |
| | | | | | | | | | | | | | | | | | | | | | |
| | | | | | | | | | | | | | | | | | | | | | |
| | | | | | | | | | | | | | | | | | | | | | |
| | | | | | | | | | | | | | | | | | | | | | |
| | | | | | | | | | | | | | | | | | | | | | |
| | | | | | | | | | | | | | | | | | | | | | |
| | | | | | | | | | | | | | | | | | | | | | |
| | | | | | | | | | | | | | | | | | | | | | |
| | | | | | | | | | | | | | | | | | | | | | |
| | | | | | | | | | | | | | | | | | | | | | |

附註：重劃後分配面積與實地指界交接土地面積如有不符，應以地政機關實際登記面積為準。理事長：鍾育霖 校對：張國瑞 編造：張奇堂

高雄市第57期燕巢區燕北段自辦市地重劃區重劃前後土地分配清冊

| 土地所有權人 (首列登記人) | | 姓名 蕭〇二 | | 國民身分證號碼 | | 住址 高雄市旗山區南勝里旗南三路 | | | | | | | | | | | | | | | | |
|-------------------|----|-----------|---------------------------------------|---------------------------------------|------|---------------------|------------------------|---------------------------------|---|----------|---|--------|-----------------------------|---------------------------------|----------|--------|--------|----------|----|---------|--|--|
| 代表人或管理人 | | 姓名 | | 國民身分證號碼 | | 住址 | | | | | | | | | | | | | | | | |
| 重 劃 前 土 地 情 形 | | | | | | | | 重 劃 後 土 地 情 形 | | | | | | | | 建 號 | 備 註 | | | | | |
| 區 | 段 | 地 號 | 登 記 面 積 (m ²) | 取 配 面 積 (m ²) | 所有權人 | | 持分情形 | 評定 單價 (元/m ²) | 扣除各 項負擔 後應分 配面積 (m ²) | 使用 分區 | 段 | 地 號 | 面 積 (m ²) | 評定 單價 (元/m ²) | 預計繳領差額地價 | | | 所有權人 | | 持分情形 | | |
| | | | | | 姓名 | 國民身分證號碼 | 比率 | | | | | | | | 繳 (元) | | | 領 (元) | 姓名 | 國民身分證號碼 | 比率 | |
| 燕巢 | 燕北 | 638-1 | 10.42 | 0.27 | 蕭〇二 | | 184133612 / 7041750000 | 10,700 | | | | | | 16,000 | | 4,320 | 蕭〇二 | | | | 未達最小分配面積標準 1/2，依據市地重劃實施 辦法第53條第1項規定發 給現金補償。 | |
| | | | | | | | | | | | | | | | | | | | | | | |
| | | | | | | | | | | | | | | | | | | | | | | |
| | | | | | | | | | | | | | | | | | | | | | | |
| | | | | | | | | | | | | | | | | | | | | | | |
| | | | | | | | | | | | | | | | | | | | | | | |
| | | | | | | | | | | | | | | | | | | | | | | |
| | | | | | | | | | | | | | | | | | | | | | | |
| | | | | | | | | | | | | | | | | | | | | | | |
| | | | | | | | | | | | | | | | | | | | | | | |
| | | | | | | | | | | | | | | | | | | | | | | |

附註：重劃後分配面積與實地指界交接土地面積如有不符，應以地政機關實際登記面積為準。

理事長：鍾育霖

校對：張國強 孫國城

編造：廖松登

高雄市第57期燕巢區燕北段自辦市地重劃區重劃前後土地分配清冊

| 土地所有權人 (首列登記人) | | | 姓名 | | 蕭○照 | | | | 住址 | | 高雄市燕巢區安招里安東街 | | | | | | | |
|-------------------|----|-------|---------------------------|---------------------------|------|---------|-----------------------------------|--------|-----------------------------|---|--------------|-------------------------|-----------------------------|----------|---------|----|------|--|
| 代表人或管理人 | | | 姓名 | | | | | | 住址 | | | | | | | | | |
| 重劃前土地情形 | | | 所有權人 | | 持分情形 | | 扣除各項負擔後應分配面積 (m ²) | 使用分區 | 重劃後土地情形 | | | | | | 建號 | 備註 | | |
| 區 | 段 | 地號 | 登記面積 (m ²) | 取配面積 (m ²) | 姓名 | 國民身分證號碼 | | | 評定單價 (元/m ²) | 段 | 地號 | 面積 (m ²) | 評定單價 (元/m ²) | 預計繳領差額地價 | | | 所有權人 | |
| | | | | | 姓名 | 國民身分證號碼 | 比率 | | | | | 繳 (元) | 領 (元) | 姓名 | 國民身分證號碼 | 比率 | | |
| 燕巢 | 燕北 | 638-1 | 10.42 | 0.27 | 蕭○照 | | 184133612 / 7041750000 | 10,700 | | | | | 4,320 | 蕭○照 | | | | 未達最小分配面積標準1/2，依據市地重劃實施辦法第53條第1項規定發給現金補償。 |
| | | | | | | | | | | | | | | | | | | |
| | | | | | | | | | | | | | | | | | | |
| | | | | | | | | | | | | | | | | | | |
| | | | | | | | | | | | | | | | | | | |
| | | | | | | | | | | | | | | | | | | |
| | | | | | | | | | | | | | | | | | | |
| | | | | | | | | | | | | | | | | | | |
| | | | | | | | | | | | | | | | | | | |
| | | | | | | | | | | | | | | | | | | |

附註：重劃後分配面積與實地指界交接土地面積如有不符，應以地政機關實際登記面積為準。

理事長：鍾育霖 校對：張國威 編造：詹登登

高雄市第57期燕巢區燕北段自辦市地重劃區重劃前後土地分配清冊

| 土地所有權人 (首列登記人) | | 姓名 何○貞 | | 住址 高雄市路竹區鶯寮里復興路 | | | | | | | | | | | | | | | | | |
|-------------------|----|-----------|---------------------------|---------------------------|------|---------|------------------------|-----------------------------|-----------------------------------|------|---|----|-------------------------|--------|----|-----------------------------|----------|------|------|---------|------|
| 代表人或管理人 | | 姓名 | | 住址 | | | | | | | | | | | | | | | | | |
| | | 國民身分證號碼 | | | | | | | | | | | | | | | | | | | |
| | | 國民身分證號碼 | | | | | | | | | | | | | | | | | | | |
| 重 劃 前 土 地 情 形 | | | | | | | 重 劃 後 土 地 情 形 | | | | | | | 建號 | 備註 | | | | | | |
| 區 | 段 | 地號 | 登記面積 (m ²) | 取配面積 (m ²) | 所有權人 | | 持分情形 | 評定單價 (元/m ²) | 扣除各項負擔後應分配面積 (m ²) | 使用分區 | 段 | 地號 | 面積 (m ²) | | | 評定單價 (元/m ²) | 預計繳領差額地價 | | 所有權人 | | 持分情形 |
| | | | | | 姓名 | 國民身分證號碼 | 比率 | | | | | | | | | | 繳(元) | 領(元) | 姓名 | 國民身分證號碼 | 比率 |
| 燕巢 | 燕北 | 638-1 | 10.42 | 0.27 | 何○貞 | | 184133612 / 7041750000 | 10,700 | | | | | | 16,000 | | 4,320 | 何○貞 | | | | |
| | | | | | | | | | | | | | | | | | | | | | |
| | | | | | | | | | | | | | | | | | | | | | |
| | | | | | | | | | | | | | | | | | | | | | |
| | | | | | | | | | | | | | | | | | | | | | |
| | | | | | | | | | | | | | | | | | | | | | |
| | | | | | | | | | | | | | | | | | | | | | |
| | | | | | | | | | | | | | | | | | | | | | |
| | | | | | | | | | | | | | | | | | | | | | |
| | | | | | | | | | | | | | | | | | | | | | |
| | | | | | | | | | | | | | | | | | | | | | |
| | | | | | | | | | | | | | | | | | | | | | |
| | | | | | | | | | | | | | | | | | | | | | |
| | | | | | | | | | | | | | | | | | | | | | |
| | | | | | | | | | | | | | | | | | | | | | |

未達最小分配面積標準 1/2，依據市地重劃實施辦法第53條第1項規定發給現金補償。

高雄市第57期燕巢區燕北段自辦市地重劃區重劃前後土地分配清冊

| 土地所有權人 (首列登記人) | | 姓名 蕭○豐 | | 住址 高雄市燕巢區西燕里中北路 | | | | | | | | | | | | | | | | | | |
|-------------------|----|-----------|---------------------------------------|---------------------------------------|------|---------|------------------------|---------------------------------|---|----------|---|--------|-----------------------------|---------------------------------|----------|----------|------|--------|---------|--------|--|--|
| 代表人或管理人 | | 姓名 | | 住址 | | | | | | | | | | | | | | | | | | |
| | | 國民身分證號碼 | | | | | | | | | | | | | | | | | | | | |
| | | 姓名 | | | | | | | | | | | | | | | | | | | | |
| | | 國民身分證號碼 | | | | | | | | | | | | | | | | | | | | |
| 重 劃 前 土 地 情 形 | | | | | | | | | 重 劃 後 土 地 情 形 | | | | | | | | | 備 註 | | | | |
| 區 | 段 | 地 號 | 登 記 面 積 (m ²) | 取 配 面 積 (m ²) | 所有權人 | | 持分情形 | 評定 單價 (元/m ²) | 扣除各 項負擔 後應分 配面積 (m ²) | 使用 分區 | 段 | 地 號 | 面 積 (m ²) | 評定 單價 (元/m ²) | 預計繳領差額地價 | | 所有權人 | | 持分情形 | 建 號 | | |
| | | | | | 姓名 | 國民身分證號碼 | 比率 | | | | | | | | 繳 (元) | 領 (元) | 姓名 | | 國民身分證號碼 | | 比率 | |
| 燕巢 | 燕北 | 638-1 | 10.42 | 0.27 | 蕭○豐 | | 184133612 / 7041750000 | 10,700 | | | | | | 16,000 | | 4,320 | 蕭○豐 | | | | 未達最小分配面積標準 1/2，依據市地重劃實施 辦法第53條第1項規定發 給現金補償。 | |
| | | | | | | | | | | | | | | | | | | | | | | |
| | | | | | | | | | | | | | | | | | | | | | | |
| | | | | | | | | | | | | | | | | | | | | | | |
| | | | | | | | | | | | | | | | | | | | | | | |
| | | | | | | | | | | | | | | | | | | | | | | |
| | | | | | | | | | | | | | | | | | | | | | | |
| | | | | | | | | | | | | | | | | | | | | | | |
| | | | | | | | | | | | | | | | | | | | | | | |
| | | | | | | | | | | | | | | | | | | | | | | |

附註：重劃後分配面積與實地指界交接土地面積如有不符，應以地政機關實際登記面積為準。

理事長：鍾育霖

校對：

編造：

高雄市第57期燕巢區燕北段自辦市地重劃區重劃前後土地分配清冊

| 土地所有權人 (首列登記人) | | 姓名 國民身分證號碼 | | 陳○珍 | | 住址 高雄市燕巢區西燕里中興北路 | | | | | | | | | | | | | | | | |
|-------------------|----|---------------|---------------------------------------|---------------------------------------|------|---------------------|---------------|---|---|------------------|---|--------|-----------------------------|---|----------|--------|----------|----|---------|--------|--|--|
| 代表人或管理人 | | 姓名 國民身分證號碼 | | | | 住址 | | | | | | | | | | | | | | | | |
| 重 劃 前 土 地 情 形 | | | | | | | | 重 劃 後 土 地 情 形 | | | | | | | | 備 註 | | | | | | |
| 區 | 段 | 地 號 | 登 記 面 積 (m ²) | 取 配 面 積 (m ²) | 所有權人 | | 持分情形 | 評 定 單 價 (元/m ²) | 扣除各 項負擔 後應分 配面積 (m ²) | 使 用 分 區 | 段 | 地 號 | 面 積 (m ²) | 評 定 單 價 (元/m ²) | 預計繳領差額地價 | | 所有權人 | | 持分情形 | 建 號 | | |
| | | | | | 姓名 | 國民身分證號碼 | 比率 | | | | | | | | 繳 (元) | | 領 (元) | 姓名 | 國民身分證號碼 | | 比率 | |
| 燕巢 | 燕北 | 638-1 | 10.42 | 0.05 | 陳○珍 | | 4200 / 938900 | 10,700 | | | | | | 16,000 | | 800 | 陳○珍 | | | | 未達最小分配面積標準1/2，依據市地重劃實施辦法第53條第1項規定發給現金補償。 | |
| | | | | | | | | | | | | | | | | | | | | | | |
| | | | | | | | | | | | | | | | | | | | | | | |
| | | | | | | | | | | | | | | | | | | | | | | |
| | | | | | | | | | | | | | | | | | | | | | | |
| | | | | | | | | | | | | | | | | | | | | | | |
| | | | | | | | | | | | | | | | | | | | | | | |
| | | | | | | | | | | | | | | | | | | | | | | |
| | | | | | | | | | | | | | | | | | | | | | | |
| | | | | | | | | | | | | | | | | | | | | | | |

附註：重劃後分配面積與實地指界交接土地面積如有不符，應以地政機關實際登記面積為準。

理事長：饒育霖 校對：孫國雄 編造：孫國雄

高雄市第57期燕巢區燕北段自辦市地重劃區重劃前後土地分配清冊

| 土地所有權人 (首列登記人) | | 姓名 吳○舜 | | 住址 高雄市楠梓區惠民里青埔街 | | | | | | | | | | | | | | | | | |
|-------------------|----|-----------|-------------------------|-------------------------|--------|---------------------------------|------------------|---------------------------|---|------------------|---|--------|---------------|---------------------------|--------------------------------------|----------|------------------|--------|--------|--|--------|
| 代表人或管理人 | | 姓名 | | 住址 | | | | | | | | | | | | | | | | | |
| | | 國民身分證號碼 | | | | | | | | | | | | | | | | | | | |
| | | 姓名 | | 國民身分證號碼 | | | | | | | | | | | | | | | | | |
| | | 國民身分證號碼 | | | | | | | | | | | | | | | | | | | |
| 重 劃 前 土 地 情 形 | | | | | | | | | 重 劃 後 土 地 情 形 | | | | | | | | | 建 號 | 備 註 | | |
| 區 | 段 | 地 號 | 登 記 面 積 (㎡) | 取 配 面 積 (㎡) | 所有權人 | | 持 分 情 形 | 評 定 單 價 (元/㎡) | 扣 除 各 項 負 擔 後 應 分 配 面 積 (㎡) | 使 用 分 區 | 段 | 地 號 | 面 積 (㎡) | 評 定 單 價 (元/㎡) | 預 計 繳 領 差 額 地 價 | | 所 有 權 人 | | | 持 分 情 形 | |
| | | | | | 姓 名 | 國 民 身 分 證 號 碼 | | | | | | | | | 比 率 | 繳 (元) | 領 (元) | | | | 姓 名 |
| 燕巢 | 燕北 | 638-1 | 10.42 | 0.04 | 吳○舜 | | 4000 / 938900 | 10,700 | | | | | | 16,000 | | 640 | 吳○舜 | | | 未達最小分配面積標準1/2，依據市地重劃實施辦法第53條第1項規定發給現金補償。 | |
| | | | | | | | | | | | | | | | | | | | | | |
| | | | | | | | | | | | | | | | | | | | | | |
| | | | | | | | | | | | | | | | | | | | | | |
| | | | | | | | | | | | | | | | | | | | | | |
| | | | | | | | | | | | | | | | | | | | | | |
| | | | | | | | | | | | | | | | | | | | | | |
| | | | | | | | | | | | | | | | | | | | | | |
| | | | | | | | | | | | | | | | | | | | | | |
| | | | | | | | | | | | | | | | | | | | | | |
| | | | | | | | | | | | | | | | | | | | | | |

附註：重劃後分配面積與實地指界交接土地面積如有不符，應以地政機關實際登記面積為準。

理事長：鍾育霖

校對：張國鳳

編造：潘希瑩

高雄市第57期燕巢區燕北段自辦市地重劃區重劃前後土地分配清冊

| 土地所有權人 (首列登記人) | | 姓名 鄭○璋 | | 國民身分證號碼 | | 住址 高雄市燕巢區西燕里中北路 | | | | | | | | | | | | | | | | | | |
|-------------------|----|-----------|-------------|-------------|------|--------------------|---------------|---------------|---------------------|------|---|----|-----------|---------------|----------|-----|-----|----------|----|---------|----|--|--|--|
| 代表人或管理人 | | 姓名 | | 國民身分證號碼 | | 住址 | | | | | | | | | | | | | | | | | | |
| 重劃前土地情形 | | | | | | | | 重劃後土地情形 | | | | | | | | 建號 | 備註 | | | | | | | |
| 區 | 段 | 地號 | 登記面積 (㎡) | 取配面積 (㎡) | 所有權人 | | 持分情形 | 評定單價 (元/㎡) | 扣除各項負擔後應分配面積 (㎡) | 使用分區 | 段 | 地號 | 面積 (㎡) | 評定單價 (元/㎡) | 預計繳領差額地價 | | | 所有權人 | | 持分情形 | | | | |
| | | | | | 姓名 | 國民身分證號碼 | 比率 | | | | | | | | 繳 (元) | | | 領 (元) | 姓名 | 國民身分證號碼 | 比率 | | | |
| 燕巢 | 燕北 | 638-1 | 10.42 | 0.04 | 鄭○璋 | | 4000 / 938900 | 10,700 | | | | | | 16,000 | | 640 | 鄭○璋 | | | | | | 未達最小分配面積標準1/2，依據市地重劃實施辦法第53條第1項規定發給現金補償。 | |
| | | | | | | | | | | | | | | | | | | | | | | | | |
| | | | | | | | | | | | | | | | | | | | | | | | | |
| | | | | | | | | | | | | | | | | | | | | | | | | |
| | | | | | | | | | | | | | | | | | | | | | | | | |
| | | | | | | | | | | | | | | | | | | | | | | | | |
| | | | | | | | | | | | | | | | | | | | | | | | | |
| | | | | | | | | | | | | | | | | | | | | | | | | |
| | | | | | | | | | | | | | | | | | | | | | | | | |
| | | | | | | | | | | | | | | | | | | | | | | | | |
| | | | | | | | | | | | | | | | | | | | | | | | | |

附註：重劃後分配面積與實地指界交接土地面積如有不符，應以地政機關實際登記面積為準。

理事長：龔育霖 校對：張國良 編造：蔡春榮

高雄市第57期燕巢區燕北段自辦市地重劃區重劃前後土地分配清冊

| 土地所有權人 (首列登記人) | | 姓名 蔡○玲 | | 住址 高雄市燕巢區西燕里中興北路 | | | | | | | | | | | | | | | | | | |
|-------------------|----|-----------|-------------|---------------------|------|---------|---------------|---------------|---------------------|------|---|----|-----------|---------------|----------|-----|-----|------|----|------------|--|--|
| 國民身分證號碼 | | | | | | | | | | | | | | | | | | | | | | |
| 代表人或管理人 | | 姓名 | | 住址 | | | | | | | | | | | | | | | | | | |
| 國民身分證號碼 | | | | | | | | | | | | | | | | | | | | | | |
| 重劃前土地情形 | | | | | | | | 重劃後土地情形 | | | | | | | | 建號 | 備註 | | | | | |
| 區 | 段 | 地號 | 登記面積 (㎡) | 取配面積 (㎡) | 所有權人 | | 持分情形 比率 | 評定單價 (元/㎡) | 扣除各項負擔後應分配面積 (㎡) | 使用分區 | 段 | 地號 | 面積 (㎡) | 評定單價 (元/㎡) | 預計繳領差額地價 | | | 所有權人 | | 持分情形 比率 | | |
| | | | | | 姓名 | 國民身分證號碼 | | | | | | | | | 繳(元) | | | 領(元) | 姓名 | | 國民身分證號碼 | |
| 燕巢 | 燕北 | 638-1 | 10.42 | 0.05 | 蔡○玲 | | 4300 / 938900 | 10,700 | | | | | | 16,000 | | 800 | 蔡○玲 | | | | 未達最小分配面積標準1/2，依據市地重劃實施辦法第53條第1項規定發給現金補償。 | |
| | | | | | | | | | | | | | | | | | | | | | | |
| | | | | | | | | | | | | | | | | | | | | | | |
| | | | | | | | | | | | | | | | | | | | | | | |
| | | | | | | | | | | | | | | | | | | | | | | |
| | | | | | | | | | | | | | | | | | | | | | | |
| | | | | | | | | | | | | | | | | | | | | | | |
| | | | | | | | | | | | | | | | | | | | | | | |
| | | | | | | | | | | | | | | | | | | | | | | |
| | | | | | | | | | | | | | | | | | | | | | | |
| | | | | | | | | | | | | | | | | | | | | | | |
| | | | | | | | | | | | | | | | | | | | | | | |
| | | | | | | | | | | | | | | | | | | | | | | |
| | | | | | | | | | | | | | | | | | | | | | | |
| | | | | | | | | | | | | | | | | | | | | | | |

高雄市第57期燕巢區燕北段自辦市地重劃區重劃前後土地分配清冊

| 土地所有權人 (首列登記人) | | 姓名 黃○雄 | | 住址 高雄市燕巢區南燕里中民路 | | | | | | | | | | | | | | | | | | | |
|-------------------|----|-----------|---------------------------------------|---------------------------------------|------|---------|----------------|---|-------------------------------|------|---|--------|-----------------------------|---|----------|--------|--------|----------|----|---------|----|--|--|
| 代表人或管理人 | | 姓名 | | 住址 | | | | | | | | | | | | | | | | | | | |
| 國民身分證號碼 | | 國民身分證號碼 | | | | | | | | | | | | | | | | | | | | | |
| 重 劃 前 土 地 情 形 | | | | | | | | 重 劃 後 土 地 情 形 | | | | | | | | 建 號 | 備 註 | | | | | | |
| 區 | 段 | 地 號 | 登 記 面 積 (m ²) | 取 配 面 積 (m ²) | 所有權人 | | 持分情形 | 評 定 單 價 (元/m ²) | 扣除各項負擔後應分配面積(m ²) | 使用分區 | 段 | 地 號 | 面 積 (m ²) | 評 定 單 價 (元/m ²) | 預計繳領差額地價 | | | 所有權人 | | 持分情形 | | | |
| | | | | | 姓名 | 國民身分證號碼 | 比率 | | | | | | | | 繳 (元) | | | 領 (元) | 姓名 | 國民身分證號碼 | 比率 | | |
| 燕巢 | 燕北 | 638-1 | 10.42 | 1.01 | 黃○雄 | | 91042 / 938900 | 10,700 | | | | | | 16,000 | | 16,160 | 黃○雄 | | | | | | 未達最小分配面積標準1/2，依據市地重劃實施辦法第53條第1項規定發給現金補償。 |
| | | | | | | | | | | | | | | | | | | | | | | | |
| | | | | | | | | | | | | | | | | | | | | | | | |
| | | | | | | | | | | | | | | | | | | | | | | | |
| | | | | | | | | | | | | | | | | | | | | | | | |
| | | | | | | | | | | | | | | | | | | | | | | | |
| | | | | | | | | | | | | | | | | | | | | | | | |
| | | | | | | | | | | | | | | | | | | | | | | | |
| | | | | | | | | | | | | | | | | | | | | | | | |
| | | | | | | | | | | | | | | | | | | | | | | | |
| | | | | | | | | | | | | | | | | | | | | | | | |
| | | | | | | | | | | | | | | | | | | | | | | | |

附註：重劃後分配面積與實地指界交接土地面積如有不符，應以地政機關實際登記面積為準。

理事長：鍾育霖 校對： 編造：陳春榮

高雄市第57期燕巢區燕北段自辦市地重劃區重劃前後土地分配清冊

| 土地所有權人 (首列登記人) | | 姓名 吳○萬 | | 國民身分證號碼 | | 住址 高雄市燕巢區尖山里13鄰紅山巷 | | | | | | | | | | | | | | | |
|-------------------|----|-----------|-------------------------|-------------------------|------|-----------------------|----------------|-------------------|---------------------------------|----------|---|--------|---------------|-------------------|----------|--------|--------|----------|----|--|---------|
| 代表人或管理人 | | 姓名 | | 國民身分證號碼 | | 住址 | | | | | | | | | | | | | | | |
| 重 劃 前 土 地 情 形 | | | | | | | | 重 劃 後 土 地 情 形 | | | | | | | | 建 號 | 備 註 | | | | |
| 區 | 段 | 地 號 | 登 記 面 積 (㎡) | 取 配 面 積 (㎡) | 所有權人 | | 持分情形 比率 | 評定 單價 (元/㎡) | 扣除各 項負擔 後應分 配面積 (㎡) | 使用 分區 | 段 | 地 號 | 面 積 (㎡) | 評定 單價 (元/㎡) | 預計繳領差額地價 | | | 所有權人 | | 持分情形 比率 | |
| | | | | | 姓名 | 國民身分證號碼 | | | | | | | | | 繳 (元) | | | 領 (元) | 姓名 | | 國民身分證號碼 |
| 燕巢 | 燕北 | 638-1 | 10.42 | 0.14 | 吳○萬 | | 12600 / 938900 | 10,700 | | | | | | 16,000 | | 2,240 | 吳○萬 | | | 未達最小分配面積標準1/2，依據市地重劃實施辦法第53條第1項規定發給現金補償。 | |
| | | | | | | | | | | | | | | | | | | | | | |
| | | | | | | | | | | | | | | | | | | | | | |
| | | | | | | | | | | | | | | | | | | | | | |
| | | | | | | | | | | | | | | | | | | | | | |
| | | | | | | | | | | | | | | | | | | | | | |
| | | | | | | | | | | | | | | | | | | | | | |
| | | | | | | | | | | | | | | | | | | | | | |
| | | | | | | | | | | | | | | | | | | | | | |
| | | | | | | | | | | | | | | | | | | | | | |

附註：重劃後分配面積與實地指界交接土地面積如有不符，應以地政機關實際登記面積為準。

理事長：鍾育霖 校對：張國鳳 編造：蔣希榮

高雄市第57期燕巢區燕北段自辦市地重劃區重劃前後土地分配清冊

| 土地所有權人 (首列登記人) | | 姓名 馬○芳 | | 住址 高雄市燕巢區金山里金山路 | | | | | | | | | | | | | | | | | |
|-------------------|----|-----------|---------------------------------------|---------------------------------------|------|---------|----------------------------|---|---|------------------|---|--------|-----------------------------|---|----------|--------|----------|----|----------------------------|--|---------|
| 代表人或管理人 | | 姓名 | | 住址 | | | | | | | | | | | | | | | | | |
| | | 國民身分證號碼 | | | | | | | | | | | | | | | | | | | |
| | | 姓名 | | | | | | | | | | | | | | | | | | | |
| | | 國民身分證號碼 | | | | | | | | | | | | | | | | | | | |
| 重 劃 前 土 地 情 形 | | | | | | | | 重 劃 後 土 地 情 形 | | | | | | | | 備 註 | | | | | |
| 區 | 段 | 地 號 | 登 記 面 積 (m ²) | 取 配 面 積 (m ²) | 所有權人 | | 持 分 情 形 比率 | 評 定 單 價 (元/m ²) | 扣除各 項負擔 後應分 配面積 (m ²) | 使 用 分 區 | 段 | 地 號 | 面 積 (m ²) | 評 定 單 價 (元/m ²) | 預計繳領差額地價 | | 所有權人 | | 持 分 情 形 比率 | 建 號 | |
| | | | | | 姓名 | 國民身分證號碼 | | | | | | | | | 繳 (元) | | 領 (元) | 姓名 | | | 國民身分證號碼 |
| 燕巢 | 燕北 | 638-1 | 10.42 | 0.23 | 馬○芳 | | 21000 / 938900 | 10,700 | | | | | | 16,000 | | 3,680 | 馬○芳 | | | 未達最小分配面積標準 1/2，依據市地重劃實施 辦法第53條第1項規定發 給現金補償。 | |
| | | | | | | | | | | | | | | | | | | | | | |
| | | | | | | | | | | | | | | | | | | | | | |
| | | | | | | | | | | | | | | | | | | | | | |
| | | | | | | | | | | | | | | | | | | | | | |
| | | | | | | | | | | | | | | | | | | | | | |
| | | | | | | | | | | | | | | | | | | | | | |
| | | | | | | | | | | | | | | | | | | | | | |
| | | | | | | | | | | | | | | | | | | | | | |
| | | | | | | | | | | | | | | | | | | | | | |

附註：重劃後分配面積與實地指界交接土地面積如有不符，應以地政機關實際登記面積為準。

理事長：鍾育棠

校對：

編造：

高雄市第57期燕巢區燕北段自辦市地重劃區重劃前後土地分配清冊

| 土地所有權人 (首列登記人) | | 姓名 鄭○易 | | 住址 高雄市燕巢區西燕里中興北路 | | | | | | | | | | | | | | | | | | |
|-------------------|----|-----------|---------------------------------------|---------------------------------------|------|---------|---------------|---------------------------------|---|------------------|---|--------|-----------------------------|---------------------------------|----------|----------|------|--------|---------|--------|--|--|
| 代表人或管理人 | | 姓名 | | 住址 | | | | | | | | | | | | | | | | | | |
| | | 國民身分證號碼 | | | | | | | | | | | | | | | | | | | | |
| | | 姓名 | | | | | | | | | | | | | | | | | | | | |
| | | 國民身分證號碼 | | | | | | | | | | | | | | | | | | | | |
| 重 劃 前 土 地 情 形 | | | | | | | | | 重 劃 後 土 地 情 形 | | | | | | | | | 備 註 | | | | |
| 區 | 段 | 地 號 | 登 記 面 積 (m ²) | 取 配 面 積 (m ²) | 所有權人 | | 持分情形 | 評定 單價 (元/m ²) | 扣除各 項負擔 後應分 配面積 (m ²) | 使 用 分 區 | 段 | 地 號 | 面 積 (m ²) | 評定 單價 (元/m ²) | 預計繳領差額地價 | | 所有權人 | | 持分情形 | 建 號 | | |
| | | | | | 姓名 | 國民身分證號碼 | 比率 | | | | | | | | 繳 (元) | 領 (元) | 姓名 | | 國民身分證號碼 | | 比率 | |
| 燕巢 | 燕北 | 638-1 | 10.42 | 0.07 | 鄭○易 | | 6300 / 938900 | 10,700 | | | | | | 16,000 | | 1,120 | 鄭○易 | | | | 未達最小分配面積標準 1/2，依據市地重劃實施 辦法第53條第1項規定發 給現金補償。 | |
| | | | | | | | | | | | | | | | | | | | | | | |
| | | | | | | | | | | | | | | | | | | | | | | |
| | | | | | | | | | | | | | | | | | | | | | | |
| | | | | | | | | | | | | | | | | | | | | | | |
| | | | | | | | | | | | | | | | | | | | | | | |
| | | | | | | | | | | | | | | | | | | | | | | |
| | | | | | | | | | | | | | | | | | | | | | | |
| | | | | | | | | | | | | | | | | | | | | | | |
| | | | | | | | | | | | | | | | | | | | | | | |
| | | | | | | | | | | | | | | | | | | | | | | |

附註：重劃後分配面積與實地指界交接土地面積如有不符，應以地政機關實際登記面積為準。

理事長：鍾育霖 校對：[印章] 編造：[印章]

高雄市第57期燕巢區燕北段自辦市地重劃區重劃前後土地分配清冊

| 土地所有權人 (首列登記人) | | | | | 姓名 林○盛 | | | | 住址 高雄市燕巢區西燕里中興北路 | | | | | | | | | | | | | | |
|-------------------|----|--------|-------------------------|-------------------------|-----------|---------|---------------|---------------------------|---|------------------|---|--------|---------------|---------------------------|----------|----------|------|--------|--------|---------|----|--|--|
| 代表人或管理人 | | | | | 姓名 | | | | 住址 | | | | | | | | | | | | | | |
| | | | | | 國民身分證號碼 | | | | | | | | | | | | | | | | | | |
| | | | | | 姓名 | | | | | | | | | | | | | | | | | | |
| | | | | | 國民身分證號碼 | | | | | | | | | | | | | | | | | | |
| 重 劃 前 土 地 情 形 | | | | | | | | | 重 劃 後 土 地 情 形 | | | | | | | | | 建 號 | 備 註 | | | | |
| 區 | 段 | 地 號 | 登 記 面 積 (㎡) | 取 配 面 積 (㎡) | 所有權人 | | 持分情形 | 評 定 單 價 (元/㎡) | 扣 除 各 項 負 擔 後 應 分 配 面 積 (㎡) | 使 用 分 區 | 段 | 地 號 | 面 積 (㎡) | 評 定 單 價 (元/㎡) | 預計繳領差額地價 | | 所有權人 | | | 持分情形 | | | |
| | | | | | 姓名 | 國民身分證號碼 | 比率 | | | | | | | | 繳 (元) | 領 (元) | 姓名 | | | 國民身分證號碼 | 比率 | | |
| 燕巢 | 燕北 | 638-1 | 10.42 | 0.07 | 林○盛 | | 6300 / 938900 | 10,700 | | | | | | 16,000 | | 1,120 | 林○盛 | | | | | 未達最小分配面積標準 1/2，依據市地重劃實施 辦法第53條第1項規定發 給現金補償。 | |
| | | | | | | | | | | | | | | | | | | | | | | | |
| | | | | | | | | | | | | | | | | | | | | | | | |
| | | | | | | | | | | | | | | | | | | | | | | | |
| | | | | | | | | | | | | | | | | | | | | | | | |
| | | | | | | | | | | | | | | | | | | | | | | | |
| | | | | | | | | | | | | | | | | | | | | | | | |
| | | | | | | | | | | | | | | | | | | | | | | | |
| | | | | | | | | | | | | | | | | | | | | | | | |
| | | | | | | | | | | | | | | | | | | | | | | | |
| | | | | | | | | | | | | | | | | | | | | | | | |

附註：重劃後分配面積與實地指界交接土地面積如有不符，應以地政機關實際登記面積為準。

理事長： 校對： 編造：

高雄市第57期燕巢區燕北段自辦市地重劃區重劃前後土地分配清冊

| 土地所有權人 (首列登記人) | | 姓名 梁○堯 | | 國民身分證號碼 | | 住址 高雄市燕巢區西燕里中西路 | | | | | | | | | | | | | | | | |
|-------------------|----|-----------|-------------------------|-------------------------|------|--------------------|-------------|---------------------------|-------------------------|------------------|---|--------|---------------|---------------------------|----------|--------|--------|----------|----|---------|--|--|
| 代表人或管理人 | | 姓名 | | 國民身分證號碼 | | 住址 | | | | | | | | | | | | | | | | |
| 重 劃 前 土 地 情 形 | | | | | | | | 重 劃 後 土 地 情 形 | | | | | | | | 建 號 | 備 註 | | | | | |
| 區 | 段 | 地 號 | 登 記 面 積 (㎡) | 取 配 面 積 (㎡) | 所有權人 | | 持分情形 | 評 定 單 價 (元/㎡) | 扣除各項負擔 後應分配面積 (㎡) | 使 用 分 區 | 段 | 地 號 | 面 積 (㎡) | 評 定 單 價 (元/㎡) | 預計繳領差額地價 | | | 所有權人 | | 持分情形 | | |
| | | | | | 姓名 | 國民身分證號碼 | 比率 | | | | | | | | 繳 (元) | | | 領 (元) | 姓名 | 國民身分證號碼 | 比率 | |
| 燕巢 | 燕北 | 638-1 | 10.42 | 0.05 | 梁○堯 | | 400 / 93890 | 10,700 | | | | | | 16,000 | | 800 | 梁○堯 | | | | 未達最小分配面積標準1/2，依據市地重劃實施辦法第53條第1項規定發給現金補償。 | |
| | | | | | | | | | | | | | | | | | | | | | | |
| | | | | | | | | | | | | | | | | | | | | | | |
| | | | | | | | | | | | | | | | | | | | | | | |
| | | | | | | | | | | | | | | | | | | | | | | |
| | | | | | | | | | | | | | | | | | | | | | | |
| | | | | | | | | | | | | | | | | | | | | | | |
| | | | | | | | | | | | | | | | | | | | | | | |
| | | | | | | | | | | | | | | | | | | | | | | |
| | | | | | | | | | | | | | | | | | | | | | | |
| | | | | | | | | | | | | | | | | | | | | | | |

附註：重劃後分配面積與實地指界交接土地面積如有不符，應以地政機關實際登記面積為準。 理事長：鍾育霖 校對：張國興 編造：張希雲

