

高雄市第57期燕巢區燕北段自辦市地重劃區
重劃前後土地分配清冊

高雄市第57期燕巢區燕北段自辦市地重劃會
中 華 民 國 109 年 4 月

高雄市第57期燕巢區燕北段自辦市地重劃區土地所有權人分配清冊索引表

順次	會員編號	所有權人姓名	分配清冊		附註	順次	會員編號	所有權人姓名	分配清冊		附註	順次	會員編號	所有權人姓名	分配清冊		附註
			頁碼						頁碼						頁碼		
1	1	方○瑞	69			26	24	吳○寶	29~36			51	49	邱○芳	96		
2	2	匡○壹	56			27	25	吳○基	27			52	50	姚○津	29~36		
3	3	何○貞	103			28	26	吳○德	27			53	51	孫○城	26、46		
4	4	何吳○志	48			29	28	吳○宏	109			54	136	財團法人榮民榮善基金會	115		
5	5	何林○圓	81			30	29	吳○梅	29~36			55	52	郝張○月	55		
6	6	何○節	64			31	30	李吳○玠	29~36			56	53	馬○內	86		
7	8	何○雲	58			32	142	李○蘭	118			57	143	馬○芳	117		
8	154	何○宗	5			33	32	李○添	14			58	55	張○豪	67		
9	9	何潘○錦	59			34	33	林○成	92			59	56	張○聰	68		
10	10	吳○理	87			35	34	林○景	15			60	57	張簡○成	19		
11	131	吳○民	28			36	35	林○恩	57			61	156	梁○綦	121		
12	132	吳○昌	28			37	36	林○滋	82			62	59	莊○哲	70		
13	11	吳○華	16			38	37	林○衍	112			63	144	許○淵	42		
14	12	吳○美	75			39	38	林○明	15			64	60	許○舜	7		
15	13	吳○裕	29~36			40	39	林○星	15			65	145	許○玉	37		
16	14	吳○城	77			41	40	林○三	20			66	61	許○存	41		
17	15	吳林○淨	74			42	148	林○灣	15			67	62	許○德	39		
18	16	吳○舜	107			43	41	林○鳳	113			68	63	許○常	24		
19	155	吳○宏	6			44	42	林○節	73			69	146	許○嘉	40		
20	17	吳○財	85			45	43	林陳○紅	88			70	64	許○西	8		
21	141	吳○萬	116			46	48	林○傳	97			71	65	許○凱	26、47		
22	18	吳○花	48			47	44	林○信	83			72	147	許○偉	40		
23	19	吳○嫻	48			48	152	林○盛	120			73	150	陳○金	43		
24	22	吳○宗	91			49	46	林蘇○珠	65			74	149	陳○添	44		
25	23	吳○臣	48			50	47	林○秋	95			75	137	陳○嘉	29~36		

高雄市第57期燕巢區燕北段自辦市地重劃區重劃前後土地分配清冊

土地所有權人 (首列登記人)		姓名		詹○遂等2人		住址		高雄市楠梓區享平里楠梓東街													
代表人或管理人		姓名				住址															
		國民身分證號碼																			
		國民身分證號碼																			
重劃前土地情形										重劃後土地情形										建號	備註
區	段	地號	登記面積 (m ²)	取配面積 (m ²)	所有權人		持分情形	評定 單價 (元/m ²)	扣除各項負擔 後應分配面積 (m ²)	使用 分區	段	地號	面積 (m ²)	評定 單價 (元/m ²)	預計繳領差額地價		所有權人		持分情形		
					姓名	國民身分證號碼	比率								繳 (元)	領 (元)	姓名	國民身分證號碼	比率		
燕巢	燕北	443-1	196.01	196.01	詹○遂		1 / 2	10,700	1,640.49	住	中興	1	1,672.07	19,836	313,210		詹○遂		1 / 2		
					詹○霖		1 / 2								313,210		詹○霖		1 / 2		
燕巢	燕北	444-3	181.63	181.63	詹○遂		1 / 2	10,700													
					詹○霖		1 / 2														
燕巢	燕北	450-0	1,146.50	573.25	詹○遂		1 / 4	12,400													
					詹○霖		1 / 4														
燕巢	燕北	451-0	425.67	212.84	詹○遂		1 / 4	12,400													
					詹○霖		1 / 4														
燕巢	燕北	451-1	736.68	368.34	詹○遂		1 / 4	12,400													
					詹○霖		1 / 4														
燕巢	燕北	451-2	3,200.16	1,600.08	詹○遂		1 / 4	12,400													

附註：重劃後分配面積與實地指界交接土地面積如有不符，應以地政機關實際登記面積為準。

理事長：鍾育霖

校對：孫國城

編造：蔡希聖

高雄市第57期燕巢區燕北段自辦市地重劃區重劃前後土地分配清冊

土地所有權人 (首列登記人)		姓名		詹○遂等2人		住址		高雄市楠梓區享平里楠梓東街															
代表人或管理人		姓名		詹○遂等2人		住址		高雄市楠梓區享平里楠梓東街															
重劃前土地情形												重劃後土地情形											
區	段	地號	登記面積 (m ²)	取配面積 (m ²)	所有權人		持分情形		扣除各項負擔後應分配面積 (m ²)	使用分區	段	地號	面積 (m ²)	評定單價 (元/m ²)	預計繳領差額地價		所有權人		持分情形		建號	備註	
					姓名	國民身分證號碼	比率	評定單價 (元/m ²)							繳 (元)	領 (元)	姓名	國民身分證號碼	比率				
					詹○霖		1 / 4																
燕巢	燕北	451-3	239.83	119.92	詹○遂		1 / 4	12,400															
					詹○霖		1 / 4																
燕巢	燕北	443-0	85.25	85.25	詹○遂		1 / 2	10,700	556.31	住	中興	8	578.97	19,900	225,467		詹○遂		1 / 2				
					詹○霖		1 / 2								225,467		詹○霖		1 / 2				
燕巢	燕北	444-0	34.76	34.76	詹○遂		1 / 2	10,700															
					詹○霖		1 / 2																
燕巢	燕北	444-1	461.18	461.18	詹○遂		1 / 2	10,700															
					詹○霖		1 / 2																
燕巢	燕北	445-0	503.23	503.23	詹○遂		1 / 2	10,700															
					詹○霖		1 / 2																

附註：重劃後分配面積與實地指界交接土地面積如有不符，應以地政機關實際登記面積為準。

理事長：詹育霖

校對：孫國城

編造：蔡希榮

高雄市第57期燕巢區燕北段自辦市地重劃區重劃前後土地分配清冊

土地所有權人 (首列登記人)		姓名 鄭○紘等2人		住址 高雄市楠梓區五常里楠梓舊街																			
代表人或管理人		姓名		住址																			
		國民身分證號碼																					
		姓名																					
		國民身分證號碼																					
重 劃 前 土 地 情 形										重 劃 後 土 地 情 形										建 號	備 註		
區	段	地 號	登 記 面 積 (m ²)	取 配 面 積 (m ²)	所有權人		持分情形		評 定 單 價 (元/m ²)	扣 除 各 項 負 擔 後 應 分 配 面 積 (m ²)	使 用 分 區	段	地 號	面 積 (m ²)	評 定 單 價 (元/m ²)	預計繳領差額地價		所有權人				持分情形	
					姓名	國民身分證號碼	比率									繳 (元)	領 (元)	姓名	國民身分證號碼			比率	
燕巢	燕北	450-0	1,146.50	573.25	鄭○紘		1 / 4	12,400	1,484.27		住	中興	52	1,437.21	20,138		473,847	鄭○紘		1 / 2			
					鄭○謹		1 / 4									473,847	鄭○謹		1 / 2				
燕巢	燕北	451-0	425.67	212.84	鄭○紘		1 / 4	12,400															
					鄭○謹		1 / 4																
燕巢	燕北	451-1	736.68	368.34	鄭○紘		1 / 4	12,400															
					鄭○謹		1 / 4																
燕巢	燕北	451-2	3,200.16	1,600.08	鄭○紘		1 / 4	12,400															
					鄭○謹		1 / 4																
燕巢	燕北	451-3	239.83	119.92	鄭○紘		1 / 4	12,400															
					鄭○謹		1 / 4																

附註：重劃後分配面積與實地指界交接土地面積如有不符，應以地政機關實際登記面積為準。

理事長：趙育霖

校對：孫國誠

編造：廖希堃

高雄市第57期燕巢區燕北段自辦市地重劃區重劃前後土地分配清冊

土地所有權人 (首列登記人)		姓名		何○宗		住址		高雄市左營區菜公里文才街																	
		國民身分證號碼																							
代表人或管理人		姓名		何○宗		住址		高雄市左營區菜公里文才街																	
		國民身分證號碼																							
重劃前土地情形										重劃後土地情形										建號	備註				
區	段	地號	登記面積 (m ²)	取配面積 (m ²)	所有權人		持分情形		評定單價 (元/m ²)	扣除各項負擔後應分配面積 (m ²)	使用分區	段	地號	面積 (m ²)	評定單價 (元/m ²)	預計繳領差額地價		所有權人				持分情形			
					姓名	國民身分證號碼	比率									繳 (元)	領 (元)	姓名	國民身分證號碼			比率			
燕巢	燕北	449-0	1,150.25	287.56	何○宗		1	/	4	10,700	290.46	住	中興	2	297.04	19,000	125,020		何○宗		1	/	1		
燕巢	燕北	449-1	414.67	103.67	何○宗		1	/	4	10,700															
燕巢	燕北	449-2	810.00	202.50	何○宗		1	/	4	10,700															
燕巢	燕北	449-3	1.38	0.35	何○宗		1	/	4	10,700															

附註：重劃後分配面積與實地指界交接土地面積如有不符，應以地政機關實際登記面積為準。

理事長：鍾育霖 校對：孫國城 編造：蔡希瑩

高雄市第57期燕巢區燕北段自辦市地重劃區重劃前後土地分配清冊

土地所有權人 (首列登記人)		姓名 吳○宏		國民身分證號碼		住址 高雄市燕巢區西燕里中北路																
代表人或管理人		姓名		國民身分證號碼		住址																
重 劃 前 土 地 情 形								重 劃 後 土 地 情 形								建 號	備 註					
區	段	地 號	登 記 面 積 (m ²)	取 配 面 積 (m ²)	所有權人		持分情形 比率	評定 單價 (元/m ²)	扣除各 項負擔 後應分 配面積 (m ²)	使用 分區	段	地 號	面 積 (m ²)	評定 單價 (元/m ²)	預計繳領差額地價			所有權人		持分情形 比率		
					姓名	國民身分證號碼									繳 (元)			領 (元)	姓名		國民身分證號碼	
燕巢	燕北	449-0	1,150.25	287.56	吳○宏		1 / 4	10,700	239.76	住	中興	3	245.21	19,000	103,550		吳○宏		1 / 1			
燕巢	燕北	449-2	810.00	202.50	吳○宏		1 / 4	10,700														
燕巢	燕北	449-3	1.38	0.35	吳○宏		1 / 4	10,700														

附註：重劃後分配面積與實地指界交接土地面積如有不符，應以地政機關實際登記面積為準。

理事長：鍾育霖 校對：孫國城 編造：蔡希堃

高雄市第57期燕巢區燕北段自辦市地重劃區重劃前後土地分配清冊

土地所有權人 (首列登記人)		姓名 許○舜		國民身分證號碼		住址 高雄市燕巢區東燕里中民路															
代表人或管理人		姓名		國民身分證號碼		住址															
重 劃 前 土 地 情 形									重 劃 後 土 地 情 形									建 號	備 註		
區	段	地 號	登 記 面 積 (m ²)	取 配 面 積 (m ²)	所有權人		持分情形 比率	評定 單價 (元/m ²)	扣除各 項負擔 後應分 配面積 (m ²)	使用 分區	段	地 號	面 積 (m ²)	評定 單價 (元/m ²)	預計繳領差額地價		所有權人			持分情形 比率	
					姓名	國民身分證 碼									繳 (元)	領 (元)	姓名				國民身分證 碼
燕巢	燕北	449-0	1,150.25	454.24	許○舜		1503 / 3806	10,700	452.04	住	中興	5	469.21	19,570	336,017		許○舜		1 / 1		
燕巢	燕北	449-1	414.67	163.75	許○舜		1503 / 3806	10,700													
燕巢	燕北	449-2	810.00	319.87	許○舜		1503 / 3806	10,700													
燕巢	燕北	449-3	1.38	0.54	許○舜		1503 / 3806	10,700													

附註：重劃後分配面積與實地指界交接土地面積如有不符，應以地政機關實際登記面積為準。

理事長：鍾育霖 校對：孫國城 編造：潘希雲

高雄市第57期燕巢區燕北段自辦市地重劃區重劃前後土地分配清冊

土地所有權人 (首列登記人)		姓名 許○西		住址 高雄市燕巢區東燕里中民路																	
代表人或管理人		姓名		住址																	
		國民身分證號碼																			
		姓名																			
		國民身分證號碼																			
重劃前土地情形									重劃後土地情形									建號	備註		
區	段	地號	登記面積 (m ²)	取配面積 (m ²)	所有權人		持分情形 比率	評定單價 (元/m ²)	扣除各項負擔後應分配面積 (m ²)	使用分區	段	地號	面積 (m ²)	評定單價 (元/m ²)	預計繳領差額地價		所有權人			持分情形 比率	
					姓名	國民身分證號碼									繳 (元)	領 (元)	姓名				國民身分證號碼
燕巢	燕北	449-0	1,150.25	120.89	許○西		800 / 7612	10,700	119.25	住	中興	6	124.87	19,900	111,838		許○西		1 / 1		
燕巢	燕北	449-1	414.67	43.58	許○西		800 / 7612	10,700													
燕巢	燕北	449-2	810.00	85.13	許○西		800 / 7612	10,700													
燕巢	燕北	449-3	1.38	0.15	許○西		800 / 7612	10,700													

附註：重劃後分配面積與實地指界交接土地面積如有不符，應以地政機關實際登記面積為準。理事長：**鍾育霖** 校對：**孫國威** 編造：**蔡希瑩**

高雄市第57期燕巢區燕北段自辦市地重劃區重劃前後土地分配清冊

土地所有權人 (首列登記人)		姓名 中華民國		國民身分證號碼		住址 空白																	
代表人或管理人		姓名 財政部國有財產署		國民身分證號碼		住址 空白																	
重 劃 前 土 地 情 形									重 劃 後 土 地 情 形									建 號	備 註				
區	段	地 號	登 記 面 積 (m ²)	取 配 面 積 (m ²)	所有權人		持分情形		評 定 單 價 (元/m ²)	扣 除 各 項 負 擔 後 應 分 配 面 積 (m ²)	使 用 分 區	段	地 號	面 積 (m ²)	評 定 單 價 (元/m ²)	預 計 繳 領 差 額 地 價				所有權人		持分情形	
					姓名	國民身分證號碼	比 率	比 率								繳 (元)	領 (元)			姓名	國民身分證號碼	比 率	比 率
燕巢	燕北	342-0	7.97	7.97	中華民國		1 / 1	11,000	151.06	住	中興	22	151.06	17,800			中華民國		1 / 1				
燕巢	燕北	431-0	112.16	0.00	中華民國		1 / 1	11,000													依平均地權條例第60條規定抵充為公共設施用地。		
燕巢	燕北	431-1	51.84	0.00	中華民國		1 / 1	11,000													依平均地權條例第60條規定抵充為公共設施用地。		
燕巢	燕北	431-2	254.18	21.00	中華民國		1 / 1	11,000													依平均地權條例第60條規定233.18m ² 抵充為公共設施用地。		
燕巢	燕北	431-3	83.31	41.00	中華民國		1 / 1	11,000													依平均地權條例第60條規定42.31m ² 抵充為公共設施用地。		
燕巢	燕北	449-1	414.67	20.73	中華民國		2 / 40	10,700															
燕巢	燕北	452-0	4.54	4.54	中華民國		1 / 1	12,400															
燕巢	燕北	452-1	16.33	16.33	中華民國		1 / 1	12,400															
燕巢	燕北	452-2	85.21	85.21	中華民國		1 / 1	12,400															
燕巢	燕北	452-3	92.19	52.00	中華民國		1 / 1	12,400													依平均地權條例第60條規定40.19m ² 抵充為公共設施用地。		
燕巢	燕北	453-0	148.42	30.00	中華民國		1 / 1	12,400													依平均地權條例第60條規定118.42m ² 抵充為公共設施用地。		

附註：重劃後分配面積與實地指界交接土地面積如有不符，應以地政機關實際登記面積為準。

理事長：鍾育霖

校對：國瑞

編造：廖希堂

高雄市第57期燕巢區燕北段自辦市地重劃區重劃前後土地分配清冊

土地所有權人 (首列登記人)		姓名 潘陳○桃等4人		住址 高雄市燕巢區東燕里中民路																	
代表人或管理人		姓名		住址																	
重劃前土地情形		重劃後土地情形																			
區	段	地號	登記面積 (m ²)	取配面積 (m ²)	所有權人		持分情形	評定單價 (元/m ²)	扣除各項負擔後應分配面積 (m ²)	使用分區	段	地號	面積 (m ²)	評定單價 (元/m ²)	預計繳領差額地價		所有權人		持分情形	建號	備註
					姓名	國民身分證號碼									姓名	國民身分證號碼	繳(元)	領(元)			
燕巢	燕北	448-0	488.01	445.42	潘陳○桃		公共共有 44596 / 48860	10,700	450.73	住	中興	7	450.73	19,900			潘陳○桃		公共共有 1 / 1		抵押權
					潘○田		公共共有 44596 / 48860										潘○田		公共共有 1 / 1		抵押權
					潘○玄		公共共有 44596 / 48860										潘○玄		公共共有 1 / 1		抵押權
					潘○錚		公共共有 44596 / 48860										潘○錚		公共共有 1 / 1		抵押權
燕巢	燕北	448-1	301.95	275.60	潘陳○桃		公共共有 44596 / 48860	10,700													
					潘○田		公共共有 44596 / 48860														
					潘○玄		公共共有 44596 / 48860														
					潘○錚		公共共有 44596 / 48860														
燕巢	燕北	448-2	1,205.52	219.28	潘陳○桃		公共共有 44596 / 48860	10,700													
					潘○田		公共共有 44596 / 48860														
					潘○玄		公共共有 44596 / 48860														

附註：重劃後分配面積與實地指界交接土地面積如有不符，應以地政機關實際登記面積為準。

理事長：鍾育霖


校對：孫國斌


編造：蔣布宜


高雄市第57期燕巢區燕北段自辦市地重劃區重劃前後土地分配清冊

土地所有權人 (首列登記人)		姓名		潘陳○桃等4人		住址		高雄市燕巢區東燕里中民路														
代表人或管理人		姓名		國民身分證號碼		住址																
重劃前土地情形		重劃後土地情形		備註		備註		備註														
區	段	地號	登記面積 (m ²)	取配面積 (m ²)	所有權人		持分情形	評定單價 (元/m ²)	扣除各項負擔後應分配面積 (m ²)	使用分區	段	地號	面積 (m ²)	評定單價 (元/m ²)	預計繳領差額地價		所有權人		持分情形	建號	備註	
					姓名	國民身分證號碼									比率	繳 (元)	領 (元)	姓名				國民身分證號碼
					潘○鉉		公共共有 44596 / 48860															
燕巢	燕北	448-2	1,205.52	881.03	潘陳○桃		公共共有 44596 / 48860	10,700	769.24	住	中興	47	769.24	19,000			潘陳○桃		公共共有 1 / 1			抵押權
					潘○田		公共共有 44596 / 48860										潘○田		公共共有 1 / 1			抵押權
					潘○玄		公共共有 44596 / 48860										潘○玄		公共共有 1 / 1			抵押權
					潘○鉉		公共共有 44596 / 48860										潘○鉉		公共共有 1 / 1			抵押權
燕巢	燕北	448-3	554.91	506.48	潘陳○桃		公共共有 44596 / 48860	10,700														
					潘○田		公共共有 44596 / 48860															
					潘○玄		公共共有 44596 / 48860															
					潘○鉉		公共共有 44596 / 48860															
燕巢	燕北	448-4	1,574.16	164.58	潘陳○桃		公共共有 44596 / 48860	10,700														
					潘○田		公共共有 44596 / 48860															

附註：重劃後分配面積與實地指界交接土地面積如有不符，應以地政機關實際登記面積為準。

理事長： 

校對： 

編造： 

高雄市第57期燕巢區燕北段自辦市地重劃區重劃前後土地分配清冊

土地所有權人 (首列登記人)		姓名		潘陳○桃等4人		住址		高雄市燕巢區東燕里中民路																	
代表人或管理人		姓名		國民身分證號碼		住址																			
重劃前土地情形		重劃後土地情形		備註		備註		備註																	
區	段	地號	登記面積 (m ²)	取配面積 (m ²)	所有權人		持分情形		評定單價 (元/m ²)	扣除各項負擔後應分配面積 (m ²)	使用分區	段	地號	面積 (m ²)	評定單價 (元/m ²)	預計繳領差額地價		所有權人		持分情形		建號	備註		
					姓名	國民身分證號碼	比率	比率								繳 (元)	領 (元)	姓名	國民身分證號碼	比率	比率				
					潘○玄		公共共有	44596 / 48860																	
					潘○錚		公共共有	44596 / 48860																	
燕巢	燕北	448-4	1,574.16	1,272.20	潘陳○桃		公共共有	44596 / 48860	10,700	742.75	住	中興	48	779.50	19,000	698,250		潘陳○桃		公共共有	1 / 1			抵押權	
					潘○田		公共共有	44596 / 48860											潘○田		公共共有	1 / 1			抵押權
					潘○玄		公共共有	44596 / 48860											潘○玄		公共共有	1 / 1			抵押權
					潘○錚		公共共有	44596 / 48860											潘○錚		公共共有	1 / 1			抵押權
燕巢	燕北	448-5	256.79	234.38	潘陳○桃		公共共有	44596 / 48860	10,700																
					潘○田		公共共有	44596 / 48860																	
					潘○玄		公共共有	44596 / 48860																	
					潘○錚		公共共有	44596 / 48860																	

附註：重劃後分配面積與實地指界交接土地面積如有不符，應以地政機關實際登記面積為準。

理事長：鍾育霖

校對：張國城

編造：蔡希堃

高雄市第57期燕巢區燕北段自辦市地重劃區重劃前後土地分配清冊

土地所有權人 (首列登記人)		姓名		李○添		住址		高雄市燕巢區西燕里中北路													
代表人或管理人		姓名				住址															
		國民身分證號碼																			
		國民身分證號碼																			
重 劃 前 土 地 情 形										重 劃 後 土 地 情 形											
區	段	地號	登記面積 (m ²)	取配面積 (m ²)	所有權人		持分情形	評定單價 (元/m ²)	扣除各項負擔後應分配面積 (m ²)	使用分區	段	地號	面積 (m ²)	評定單價 (元/m ²)	預計繳領差額地價		所有權人		持分情形	建號	備註
					姓名	國民身分證號碼	比率								繳(元)	領(元)	姓名	國民身分證號碼	比率		
燕巢	燕北	448-0	488.01	42.59	李○添		4264 / 48860	10,700	329.33	住	中興	50	337.35	19,000	152,380		李○添		1 / 1		
燕巢	燕北	448-1	301.95	26.35	李○添		4264 / 48860	10,700													
燕巢	燕北	448-2	1,205.52	105.21	李○添		4264 / 48860	10,700													
燕巢	燕北	448-3	554.91	48.43	李○添		4264 / 48860	10,700													
燕巢	燕北	448-4	1,574.16	137.38	李○添		4264 / 48860	10,700													
燕巢	燕北	448-5	256.79	22.41	李○添		4264 / 48860	10,700													
燕巢	燕北	455-0	292.34	292.34	李○添		1 / 1	10,700													

附註：重劃後分配面積與實地指界交接土地面積如有不符，應以地政機關實際登記面積為準。

理事長：鍾育霖

校對：張國斌

編造：蔡希瑩

高雄市第57期燕巢區燕北段自辦市地重劃區重劃前後土地分配清冊

土地所有權人 (首列登記人)			姓名		林○景等4人			住址		高雄市燕巢區南燕里林厝巷														
代表人或管理人			姓名					住址																
代表人或管理人			國民身分證號碼					住址																
重劃前土地情形										重劃後土地情形														
區	段	地號	登記面積 (㎡)	取配面積 (㎡)	所有權人		持分情形		評定單價 (元/㎡)	扣除各項負擔後應分配面積 (㎡)	使用分區	段	地號	面積 (㎡)	評定單價 (元/㎡)	預計繳領差額地價		所有權人		持分情形		建號	備註	
					姓名	國民身分證號碼	比率	繳(元)								領(元)	姓名	國民身分證號碼	比率					
燕巢	燕北	438-0	277.51	277.51	林○景		1 / 3	10,700	147.30	住	中興	9	156.04	17,800	51,857		林○景		1 / 3					
					林○明		2 / 9								34,572		林○明		2 / 9					
					林○星		1 / 9								17,286		林○星		1 / 9					
					林○灣		1 / 3								51,857		林○灣		1 / 3					
燕巢	燕北	438-1	34.56	34.56	林○景		1 / 3	10,700																
					林○明		2 / 9																	
					林○星		1 / 9																	
					林○灣		1 / 3																	

附註：重劃後分配面積與實地指界交接土地面積如有不符，應以地政機關實際登記面積為準。

理事長：鍾育霖

校對：孫國誠

編造：廖希堂

高雄市第57期燕巢區燕北段自辦市地重劃區重劃前後土地分配清冊

土地所有權人 (首列登記人)		姓名 吳○華等5人		住址 高雄市鳳山區富榮里林森路																			
代表人或管理人		姓名		住址																			
		國民身分證號碼																					
		姓名		住址																			
		國民身分證號碼																					
重 劃 前 土 地 情 形										重 劃 後 土 地 情 形										建 號	備 註		
區	段	地 號	登 記 面 積 (m ²)	取 配 面 積 (m ²)	所有權人		持分情形		評 定 單 價 (元/m ²)	扣 除 各 項 負 擔 後 應 分 配 面 積 (m ²)	使 用 分 區	段	地 號	面 積 (m ²)	評 定 單 價 (元/m ²)	預計繳領差額地價		所有權人				持分情形	
					姓名	國民身分證號碼	比率	比率								繳 (元)	領 (元)	姓名	國民身分證號碼			比率	比率
燕巢	燕北	439-0	128.43	102.74	吳○華		12 / 60	10,700	252.32	住	中興	10	257.36	17,800	22,428		吳○華		12 / 48				
					曾○男		7 / 60								13,083		曾○男		7 / 48				
					曾○菱		7 / 60								13,083		曾○菱		7 / 48				
					黃○珠		12 / 60								22,428		黃○珠		12 / 48				
					鍾○倍		1 / 6								18,690		鍾○倍		10 / 48				
燕巢	燕北	439-1	514.97	411.98	吳○華		12 / 60	10,700															
					曾○男		7 / 60																
					曾○菱		7 / 60																
					黃○珠		12 / 60																
					鍾○倍		1 / 6																

附註：重劃後分配面積與實地指界交接土地面積如有不符，應以地政機關實際登記面積為準。

理事長：鍾育霖




校對：[圖章]

編造：[圖章]

高雄市第57期燕巢區燕北段自辦市地重劃區重劃前後土地分配清冊

土地所有權人 (首列登記人)		姓名 陳○霖		住址 高雄市楠梓區金田里後勁東路																	
代表人或管理人		姓名		住址																	
		國民身分證號碼																			
		國民身分證號碼																			
重 劃 前 土 地 情 形										重 劃 後 土 地 情 形							建 號	備 註			
區	段	地 號	登 記 面 積 (m ²)	取 配 面 積 (m ²)	所有權人		持分情形	評 定 單 價 (元/m ²)	扣 除 各 項 負 擔 後 應 分 配 面 積 (m ²)	使 用 分 區	段	地 號	面 積 (m ²)	評 定 單 價 (元/m ²)	預計繳領差額地價				所有權人		持分情形
					姓名	國民身分證號碼	比率								繳 (元)	領 (元)			姓名	國民身分證號碼	比率
燕巢	燕北	439	128.43	25.69	陳○霖		12 / 60	10,700	64.82					17,800		1,153,796	陳○霖				
燕巢	燕北	439-1	514.97	102.99	陳○霖		12 / 60	10,700													

附註：重劃後分配面積與實地指界交接土地面積如有不符，應以地政機關實際登記面積為準。

理事長  校對： 編造：

高雄市第57期燕巢區燕北段自辦市地重劃區重劃前後土地分配清冊

土地所有權人 (首列登記人)		姓名 蔡○敏等2人		住址 高雄市三民區本館里大豐一路																	
代表人或管理人		姓名		住址																	
		國民身分證號碼																			
		姓名																			
		國民身分證號碼																			
重 劃 前 土 地 情 形									重 劃 後 土 地 情 形									建 號	備 註		
區	段	地 號	登 記 面 積 (m ²)	取 配 面 積 (m ²)	所有權人		持分情形	評 定 單 價 (元/m ²)	扣除各項負擔 後應分配面積 (m ²)	使用 分區	段	地 號	面 積 (m ²)	評 定 單 價 (元/m ²)	預計繳領差額地價		所有權人			持分情形	
					姓名	國民身分證號碼	比率								繳 (元)	領 (元)	姓名			國民身分證號碼	比率
燕巢	燕北	437-0	300.76	175.44	蔡○敏		23 / 60	10,700	88.42	住	中興	11	88.00	17,800		4,913	蔡○敏		23 / 35		
					蘇○慧		12 / 60									2,563	蘇○慧		12 / 35		

附註：重劃後分配面積與實地指界交接土地面積如有不符，應以地政機關實際登記面積為準。

理事長 體育業 校對： 編造：

高雄市第57期燕巢區燕北段自辦市地重劃區重劃前後土地分配清冊

土地所有權人 (首列登記人)		姓名 劉○演		住址 高雄市燕巢區東燕里後角巷																			
代表人或管理人		姓名		住址																			
		國民身分證號碼																					
		姓名																					
		國民身分證號碼																					
重劃前土地情形									重劃後土地情形									建號	備註				
區	段	地號	登記面積 (㎡)	取配面積 (㎡)	所有權人		持分情形		評定單價 (元/㎡)	扣除各項負擔後應分配面積 (㎡)	使用分區	段	地號	面積 (㎡)	評定單價 (元/㎡)	預計繳領差額地價				所有權人		持分情形	
					姓名	國民身分證號碼	比率									繳 (元)	領 (元)			姓名	國民身分證號碼	比率	
燕巢	燕北	436-0	456.47	456.47	劉○演		1	/	1	10,700	232.30	住	中興	14	230.83	17,800		26,166	劉○演		1	/	1
燕巢	燕北	436-1	4.85	4.85	劉○演		1	/	1	10,700													
燕巢	燕北	436-2	0.33	0.33	劉○演		1	/	1	10,700													

附註：重劃後分配面積與實地指界交接土地面積如有不符，應以地政機關實際登記面積為準。

理事長：**鍾育霖** 校對：**張國興** 編造：**蔡聖豐**

高雄市第57期燕巢區燕北段自辦市地重劃區重劃前後土地分配清冊

土地所有權人 (首列登記人)		姓名 蘇○蘭		住址 高雄市燕巢區東燕里中民路																	
代表人或管理人		姓名		住址																	
		國民身分證號碼																			
		國民身分證號碼																			
重 劃 前 土 地 情 形									重 劃 後 土 地 情 形									建 號	備 註		
區	段	地 號	登 記 面 積 (㎡)	取 配 面 積 (㎡)	所有權人		持 分 情 形 比 率	評 定 單 價 (元/㎡)	扣 除 各 項 負 擔 後 應 分 配 面 積 (㎡)	使 用 分 區	段	地 號	面 積 (㎡)	評 定 單 價 (元/㎡)	預 計 繳 領 差 額 地 價		所 有 權 人			持 分 情 形 比 率	
					姓 名	國 民 身 分 證 號 碼									繳 (元)	領 (元)	姓 名				國 民 身 分 證 號 碼
燕巢	燕北	435-0	1,218.79	609.40	蘇○蘭		1 / 2	11,000	331.04	住	中興	15	324.37	17,800		118,726	蘇○蘭		1 / 1	抵押權	
燕巢	燕北	435-1	61.09	30.55	蘇○蘭		1 / 2	11,000												抵押權	
燕巢	燕北	435-2	17.57	8.79	蘇○蘭		1 / 2	11,000												抵押權	

附註：重劃後分配面積與實地指界交接土地面積如有不符，應以地政機關實際登記面積為準。

理事長：鍾育霖

校對：張國揚

編造：蔡希登

高雄市第57期燕巢區燕北段自辦市地重劃區重劃前後土地分配清冊

土地所有權人 (首列登記人)		姓名 黃林○志		住址 高雄市燕巢區東燕里3鄰永興巷																	
代表人或管理人		姓名		住址																	
		國民身分證號碼																			
		國民身分證號碼																			
重 劃 前 土 地 情 形									重 劃 後 土 地 情 形							建 號	備 註				
區	段	地 號	登 記 面 積 (m ²)	取 配 面 積 (m ²)	所有權人		持分情形	評 定 單 價 (元/m ²)	扣除各 項負擔 後應分 配面積 (m ²)	使 用 分 區	段	地 號	面 積 (m ²)	評 定 單 價 (元/m ²)	預計繳領差額地價			所有權人		持分情形	
					姓名	國民身分證號碼	比率								繳 (元)			領 (元)	姓名	國民身分證號碼	比率
燕巢	燕北	435-0	1,218.79	609.40	黃林○志		1 / 2	11,000	331.02	住	中興	21	324.37	17,800		118,370	黃林○志		1 / 1		
燕巢	燕北	435-1	61.09	30.55	黃林○志		1 / 2	11,000													
燕巢	燕北	435-2	17.57	8.78	黃林○志		1 / 2	11,000													

附註：重劃後分配面積與實地指界交接土地面積如有不符，應以地政機關實際登記面積為準。

理事長：鍾育霖 校對：[圖章] 編造：[圖章]

高雄市第57期燕巢區燕北段自辦市地重劃區重劃前後土地分配清冊

土地所有權人 (首列登記人)		姓名 陳○助等4人		住址 高雄市燕巢區西燕里北一路																	
代表人或管理人		姓名		住址																	
		國民身分證號碼																			
		姓名																			
		國民身分證號碼																			
重 劃 前 土 地 情 形									重 劃 後 土 地 情 形									建 號	備 註		
區	段	地 號	登 記 面 積 (m ²)	取 配 面 積 (m ²)	所有權人		持分情形	評 定 單 價 (元/m ²)	扣除各 項負擔 後應分 配面積 (m ²)	使 用 分 區	段	地 號	面 積 (m ²)	評 定 單 價 (元/m ²)	預計繳領差額地價		所有權人			持分情形	
					姓名	國民身分證號碼	比率								繳 (元)	領 (元)	姓名			國民身分證號碼	比率
燕巢	燕北	440-0	264.82	264.82	陳○助		1 / 2	10,700	131.12	住	中興	19	132.41	17,800	11,481		陳○助		1 / 2		
					孫○城		37 / 192								4,425		孫○城		37 / 192		
					許○凱		22 / 192								2,631		許○凱		22 / 192		
					鍾○霖		37 / 192								4,425		鍾○霖		37 / 192		

附註：重劃後分配面積與實地指界交接土地面積如有不符，應以地政機關實際登記面積為準。

理事長：鍾育霖 校對：孫國城 編造：陳希雲

高雄市第57期燕巢區燕北段自辦市地重劃區重劃前後土地分配清冊

土地所有權人 (首列登記人)		姓名 國民身分證號碼		吳○基等2人		住址 高雄市橋頭區仕和里南溝路															
代表人或管理人		姓名 國民身分證號碼				住址															
重 劃 前 土 地 情 形									重 劃 後 土 地 情 形												
區	段	地號	登記面積 (m ²)	取配面積 (m ²)	所有權人		持分情形	評定單價 (元/m ²)	扣除各項負擔後應分配面積 (m ²)	使用分區	段	地號	面積 (m ²)	評定單價 (元/m ²)	預計繳領差額地價		所有權人		持分情形	建號	備註
					姓名	國民身分證號碼	比率								繳(元)	領(元)	姓名	國民身分證號碼	比率		
燕巢	燕北	441-0	308.37	154.19	吳○基		1 / 4	10,700	72.36	住	中興	23	77.44	17,800	45,212		吳○基		1 / 2		
					吳○德		1 / 4								45,212		吳○德		1 / 2		
燕巢	燕北	441-1	0.47	0.23	吳○基		1 / 4	10,700													假扣押
					吳○德		1 / 4														假扣押
燕巢	燕北	441-2	0.90	0.45	吳○基		1 / 4	10,700													假扣押
					吳○德		1 / 4														假扣押

附註：重劃後分配面積與實地指界交接土地面積如有不符，應以地政機關實際登記面積為準。

理事長：**鍾育霖** 校對：**孫國城** 編造：**孫希堯**

高雄市第57期燕巢區燕北段自辦市地重劃區重劃前後土地分配清冊

土地所有權人 (首列登記人)		姓名 吳○民等2人		住址 高雄市燕巢區西燕里中華路																	
代表人或管理人		姓名		住址																	
		國民身分證號碼																			
		姓名		住址																	
		國民身分證號碼																			
重 劃 前 土 地 情 形									重 劃 後 土 地 情 形									備 註			
區	段	地 號	登 記 面 積 (m ²)	取 配 面 積 (m ²)	所有權人		持分情形	評 定 單 價 (元/m ²)	扣除各 項負擔 後應分 配面積 (m ²)	使 用 分 區	段	地 號	面 積 (m ²)	評 定 單 價 (元/m ²)	預計繳領差額地價		所有權人		持分情形	建 號	
					姓名	國民身分證號碼	比率								繳 (元)	領 (元)	姓名		國民身分證號碼		比率
燕巢	燕北	441-0	308.37	154.19	吳○民		1 / 4	10,700	71.60	住	中興	24	77.44	17,800	51,976		吳○民		1 / 2		
					吳○昌		1 / 4								51,976		吳○昌		1 / 2		
燕巢	燕北	441-1	0.47	0.23	吳○民		1 / 4	10,700													
					吳○昌		1 / 4														
燕巢	燕北	441-2	0.90	0.45	吳○民		1 / 4	10,700													
					吳○昌		1 / 4														

附註：重劃後分配面積與實地指界交接土地面積如有不符，應以地政機關實際登記面積為準。

理事長：鍾育霖 校對：孫國城 編造：蔡希堃

高雄市第57期燕巢區燕北段自辦市地重劃區重劃前後土地分配清冊

土地所有權人 (首列登記人)		姓名 吳○裕等13人		住址 高雄市燕巢區鳳雄里鳳旗路																	
代表人或管理人		姓名		住址																	
重劃前土地情形		重劃後土地情形		備註																	
區	段	地號	登記面積 (m ²)	取配面積 (m ²)	所有權人		持分情形 比率	評定單價 (元/m ²)	扣除各項負擔 後應分配面積 (m ²)	使用分區	段	地號	面積 (m ²)	評定單價 (元/m ²)	預計繳領差額地價		所有權人		持分情形 比率	建號	備註
					姓名	國民身分證號碼									繳(元)	領(元)	姓名	國民身分證號碼			
燕巢	燕北	432-0	113.80	113.80	吳○裕		1125 / 28000	11,000	1,779.23	住	中興	28	1,754.80	17,800		17,472	吳○裕		1125 / 28000		
					吳○寶		3250 / 28000									50,474	吳○寶		3250 / 28000		
					吳○梅		1125 / 28000									17,472	吳○梅		1125 / 28000		
					李吳○玢		1500 / 28000									23,296	李吳○玢		1500 / 28000		
					姚○津		1 / 16									27,178	姚○津		1 / 16		
					陳○嘉		1 / 48									9,059	陳○嘉		1 / 48		
					陳○秦		1 / 48									9,059	陳○秦		1 / 48		
					陳○雄		1 / 16									27,178	陳○雄		1 / 16		
					陳○嘉		1 / 48									9,060	陳○嘉		1 / 48		
					陳○雄		1 / 16									27,178	陳○雄		1 / 16		
					潘○權		7 / 56									54,357	潘○權		7 / 56		
					潘林○秀		7 / 56									54,357	潘林○秀		7 / 56		
					蕭○鳳		1 / 4									108,714	蕭○鳳		1 / 4		

附註：重劃後分配面積與實地指界交接土地面積如有不符，應以地政機關實際登記面積為準。

理事長：鍾育霖


校對：張國城


編造：張希雲


高雄市第57期燕巢區燕北段自辦市地重劃區重劃前後土地分配清冊

土地所有權人 (首列登記人)		姓名 吳○裕等13人		住址 高雄市燕巢區鳳雄里鳳旗路146號																	
代表人或管理人		姓名		住址																	
國民身分證號碼		國民身分證號碼																			
重 劃 前 土 地 情 形									重 劃 後 土 地 情 形									建 號	備 註		
區	段	地 號	登 記 面 積 (m ²)	取 配 面 積 (m ²)	所有權人		持分情形	評 定 單 價 (元/m ²)	扣除各 項負擔 後應分 配面積 (m ²)	使 用 分 區	段	地 號	面 積 (m ²)	評 定 單 價 (元/m ²)	預計繳領差額地價		所有權人			持分情形	
					姓名	國民身分證號碼	比率								繳 (元)	領 (元)	姓名			國民身分證號碼	比率
燕巢	燕北	432-1	701.99	701.99	吳○裕		1125 / 28000	11,000													
					吳○寶		3250 / 28000														
					吳○梅		1125 / 28000														
					李吳○玢		1500 / 28000														
					姚○津		1 / 16														
					陳○嘉		1 / 48														
					陳○秦		1 / 48														
					陳○雄		1 / 16														
					陳○嘉		1 / 48														
					陳○雄		1 / 16														
					潘○權		7 / 56														
					潘林○秀		7 / 56														
					蕭○鳳		1 / 4														

附註：重劃後分配面積與實地指界交接土地面積如有不符，應以地政機關實際登記面積為準。

理事長：  趙育霖

校對：  蔡國城

編造：  蔡希瑩

高雄市第57期燕巢區燕北段自辦市地重劃區重劃前後土地分配清冊

土地所有權人 (首列登記人)		姓名		吳○裕等13人		住址	高雄市燕巢區鳳雄里鳳旗路146號														
		國民身分證號碼																			
代表人或管理人		姓名				住址															
		國民身分證號碼																			
重劃前土地情形									重劃後土地情形									建號	備註		
區	段	地號	登記面積 (m ²)	取配面積 (m ²)	所有權人		持分情形	評定單價 (元/m ²)	扣除各項負擔後應分配面積 (m ²)	使用分區	段	地號	面積 (m ²)	評定單價 (元/m ²)	預計繳領差額地價		所有權人			持分情形	
					姓名	國民身分證號碼	比率								繳(元)	領(元)	姓名			國民身分證號碼	比率
燕巢	燕北	432-2	232.35	232.35	吳○裕		1125 / 28000	11,000													
					吳○寶		3250 / 28000														
					吳○梅		1125 / 28000														
					李吳○玢		1500 / 28000														
					姚○津		1 / 16														
					陳○嘉		1 / 48														
					陳○秦		1 / 48														
					陳○雄		1 / 16														
					陳○嘉		1 / 48														
					陳○雄		1 / 16														
					潘○權		7 / 56														
					潘林○秀		7 / 56														
					蕭○鳳		1 / 4														

附註：重劃後分配面積與實地指界交接土地面積如有不符，應以地政機關實際登記面積為準。

理事長：鍾育霖

校對：孫國城

編造：張希聖

高雄市第57期燕巢區燕北段自辦市地重劃區重劃前後土地分配清冊

土地所有權人 (首列登記人)		姓名 吳○裕等13人		住址 高雄市燕巢區鳳雄里鳳旗路146號																	
代表人或管理人		姓名		住址																	
國民身分證號碼		國民身分證號碼																			
重 劃 前 土 地 情 形									重 劃 後 土 地 情 形									建 號	備 註		
區	段	地 號	登 記 面 積 (m ²)	取 配 面 積 (m ²)	所有權人		持分情形	評 定 單 價 (元/m ²)	扣除各 項負擔 後應分 配面積 (m ²)	使 用 分 區	段	地 號	面 積 (m ²)	評 定 單 價 (元/m ²)	預計繳領差額地價		所有權人			持分情形	
					姓名	國民身分證號碼	比率								繳 (元)	領 (元)	姓名			國民身分證號碼	比率
燕巢	燕北	434-0	20.52	20.52	吳○裕		1125 / 28000	10,700													
					吳○寶		3250 / 28000														
					吳○梅		1125 / 28000														
					李吳○玢		1500 / 28000														
					姚○津		1 / 16														
					陳○嘉		1 / 48														
					陳○秦		1 / 48														
					陳○雄		1 / 16														
					陳○嘉		1 / 48														
					陳○雄		1 / 16														
					潘○權		7 / 56														
					潘林○秀		7 / 56														
					蕭○鳳		1 / 4														

附註：重劃後分配面積與實地指界交接土地面積如有不符，應以地政機關實際登記面積為準。

理事長：姚育霖

校對：張國政

編造：張育榮

高雄市第57期燕巢區燕北段自辦市地重劃區重劃前後土地分配清冊

土地所有權人 (首列登記人)		姓名 吳○裕等13人		住址 高雄市燕巢區鳳旗里鳳旗路146號																	
代表人或管理人		姓名		住址																	
國民身分證號碼		國民身分證號碼																			
重 劃 前 土 地 情 形								重 劃 後 土 地 情 形								建 號	備 註				
區	段	地 號	登 記 面 積 (m ²)	取 配 面 積 (m ²)	所有權人		持分情形	評 定 單 價 (元/m ²)	扣除各項負擔後應分配面積(m ²)	使用分區	段	地 號	面 積 (m ²)	評 定 單 價 (元/m ²)	預計繳領差額地價			所有權人		持分情形	
					姓名	國民身分證號碼	比率								繳(元)			領(元)	姓名	國民身分證號碼	比率
燕巢	燕北	434-1	438.95	438.95	吳○裕		1125 / 28000	10,700													
					吳○寶		3250 / 28000														
					吳○梅		1125 / 28000														
					李吳○玢		1500 / 28000														
					姚○津		1 / 16														
					陳○嘉		1 / 48														
					陳○秦		1 / 48														
					陳○雄		1 / 16														
					陳○嘉		1 / 48														
					陳○雄		1 / 16														
					潘○權		7 / 56														
					潘林○秀		7 / 56														
					蕭○鳳		1 / 4														

附註：重劃後分配面積與實地指界交接土地面積如有不符，應以地政機關實際登記面積為準。

理事長：鍾育霖

校對：孫國瑞

編造：蔡希聖

高雄市第57期燕巢區燕北段自辦市地重劃區重劃前後土地分配清冊

土地所有權人 (首列登記人)		姓名 吳○裕等13人		住址 高雄市燕巢區鳳雄里鳳旗路146號																	
代表人或管理人		姓名		住址																	
國民身分證號碼		國民身分證號碼		國民身分證號碼																	
重 劃 前 土 地 情 形								重 劃 後 土 地 情 形								建 號	備 註				
區	段	地 號	登 記 面 積 (m ²)	取 配 面 積 (m ²)	所有權人		持 分 情 形 比 率	評 定 單 價 (元/m ²)	扣 除 各 項 負 擔 後 應 分 配 面 積 (m ²)	使 用 分 區	段	地 號	面 積 (m ²)	評 定 單 價 (元/m ²)	預 計 繳 領 差 額 地 價			所 有 權 人		持 分 情 形 比 率	
					姓 名	國 民 身 分 證 號 碼									繳 (元)			領 (元)	姓 名		國 民 身 分 證 號 碼
燕巢	燕北	434-2	2,399.02	1,556.04	吳○裕		1125 / 28000	10,700													
					吳○寶		3250 / 28000														
					吳○梅		1125 / 28000														
					李吳○玢		1500 / 28000														
					姚○津		1 / 16														
					陳○嘉		1 / 48														
					陳○秦		1 / 48														
					陳○雄		1 / 16														
					陳○嘉		1 / 48														
					陳○雄		1 / 16														
					潘○權		7 / 56														
					潘林○秀		7 / 56														
					蕭○鳳		1 / 4														

附註：重劃後分配面積與實地指界交接土地面積如有不符，應以地政機關實際登記面積為準。

理事長：鍾育霖

校對：孫國斌

編造：廖希聖

高雄市第57期燕巢區燕北段自辦市地重劃區重劃前後土地分配清冊

土地所有權人 (首列登記人)		姓名 吳○裕等13人		國民身分證號碼		住址 高雄市燕巢區鳳雄里鳳旗路146號															
代表人或管理人		姓名		國民身分證號碼		住址															
重 劃 前 土 地 情 形								重 劃 後 土 地 情 形								建 號	備 註				
區	段	地 號	登 記 面 積 (m ²)	取 配 面 積 (m ²)	所有權人		持 分 情 形 比 率	評 定 單 價 (元/m ²)	扣 除 各 項 負 擔 後 應 分 配 面 積 (m ²)	使 用 分 區	段	地 號	面 積 (m ²)	評 定 單 價 (元/m ²)	預 計 繳 領 差 額 地 價			所 有 權 人		持 分 情 形 比 率	
					姓 名	國 民 身 分 證 號 碼									繳 (元)			領 (元)	姓 名		國 民 身 分 證 號 碼
燕巢	燕北	434-3	460.78	460.78	吳○裕		1125 / 28000	10,700													
					吳○寶		3250 / 28000														
					吳○梅		1125 / 28000														
					李吳○玢		1500 / 28000														
					姚○津		1 / 16														
					陳○嘉		1 / 48														
					陳○秦		1 / 48														
					陳○雄		1 / 16														
					陳○嘉		1 / 48														
					陳○雄		1 / 16														
					潘○權		7 / 56														
					潘林○秀		7 / 56														
					蕭○鳳		1 / 4														

附註：重劃後分配面積與實地指界交接土地面積如有不符，應以地政機關實際登記面積為準。

理事長：鍾育霖

校對：孫國城

編造：蔡希聖

高雄市第57期燕巢區燕北段自辦市地重劃區重劃前後土地分配清冊

土地所有權人 (首列登記人)		姓名		吳○裕等13人		住址		高雄市燕巢區鳳雄里鳳旗路146號													
		國民身分證號碼																			
代表人或管理人		姓名				住址															
		國民身分證號碼																			
重劃前土地情形									重劃後土地情形												
區	段	地號	登記面積 (m ²)	取配面積 (m ²)	所有權人		持分情形	評定單價 (元/m ²)	扣除各項負擔後應分配面積 (m ²)	使用分區	段	地號	面積 (m ²)	評定單價 (元/m ²)	預計繳領差額地價		所有權人		持分情形	建號	備註
					姓名	國民身分證號碼									比率	繳(元)	領(元)	姓名			
燕巢	燕北	434-2	2,399.02	842.98	吳○裕		1125 / 28000	10,700	428.91	住	中興	38	428.91	17,800			吳○裕		1125 / 28000		
					吳○寶		3250 / 28000										吳○寶		3250 / 28000		
					吳○梅		1125 / 28000										吳○梅		1125 / 28000		
					李吳○玢		1500 / 28000										李吳○玢		1500 / 28000		
					姚○津		1 / 16										姚○津		1 / 16		
					陳○嘉		1 / 48										陳○嘉		1 / 48		
					陳○秦		1 / 48										陳○秦		1 / 48		
					陳○雄		1 / 16										陳○雄		1 / 16		
					陳○嘉		1 / 48										陳○嘉		1 / 48		
					陳○雄		1 / 16										陳○雄		1 / 16		
					潘○權		7 / 56										潘○權		7 / 56		
					潘林○秀		7 / 56										潘林○秀		7 / 56		
					蕭○鳳		1 / 4										蕭○鳳		1 / 4		

附註：重劃後分配面積與實地指界交接土地面積如有不符，應以地政機關實際登記面積為準。

理事長：鍾育霖

校對：陳國城

編造：蔡希聖

高雄市第57期燕巢區燕北段自辦市地重劃區重劃前後土地分配清冊

土地所有權人 (首列登記人)		姓名 許○玉		住址 高雄市燕巢區東燕里中民路																	
代表人或管理人		姓名		住址																	
		國民身分證號碼																			
		姓名		住址																	
		國民身分證號碼																			
重 劃 前 土 地 情 形								重 劃 後 土 地 情 形								建 號	備 註				
區	段	地 號	登 記 面 積 (m ²)	取 配 面 積 (m ²)	所有權人		持分情形	評 定 單 價 (元/m ²)	扣 除 各 項 負 擔 後 應 分 配 面 積 (m ²)	使 用 分 區	段	地 號	面 積 (m ²)	評 定 單 價 (元/m ²)	預計繳領差額地價			所有權人		持分情形	
					姓名	國民身分證號碼	比率								繳 (元)			領 (元)	姓名	國民身分證號碼	比率
燕巢	燕北	343-1	487.73	94.17	許○玉		307 / 1590	11,000	95.43	住	中興	29	100.59	17,800	91,848			許○玉		1 / 1	
燕巢	燕北	343-2	831.26	107.00	許○玉		307 / 2385	11,000													

附註：重劃後分配面積與實地指界交接土地面積如有不符，應以地政機關實際登記面積為準。

理事長：饒育霖 校對：張國瑞 編造：藍希聖

高雄市第57期燕巢區燕北段自辦市地重劃區重劃前後土地分配清冊

土地所有權人 (首列登記人)		姓名 潘○軒等2人		住址 高雄市三民區鼎泰里明誠二路																	
代表人或管理人		姓名		住址																	
		國民身分證號碼																			
		國民身分證號碼																			
重 劃 前 土 地 情 形								重 劃 後 土 地 情 形								建 號	備 註				
區	段	地 號	登 記 面 積 (m ²)	取 配 面 積 (m ²)	所有權人		持分情形	評 定 單 價 (元/m ²)	扣除各 項負擔 後應分 配面積 (m ²)	使 用 分 區	段	地 號	面 積 (m ²)	評 定 單 價 (元/m ²)	預計繳領差額地價			所有權人		持分情形	
					姓名	國民身分證號碼	比率								繳 (元)			領 (元)	姓名	國民身分證號碼	比率
燕巢	燕北	343-0	277.55	70.87	潘○軒		203 / 1590	11,000	201.74	住	中興	30	203.84	17,800	18,690		潘○軒		1 / 2		
					蔡○彬		203 / 1590								18,690		蔡○彬		1 / 2		
燕巢	燕北	343-1	487.73	124.54	潘○軒		203 / 1590	11,000													
					蔡○彬		203 / 1590														
燕巢	燕北	343-2	831.26	212.26	潘○軒		203 / 1590	11,000													
					蔡○彬		203 / 1590														

附註：重劃後分配面積與實地指界交接土地面積如有不符，應以地政機關實際登記面積為準。

理事長：鍾育霖 校對：孫國城 編造：蔡希聖

高雄市第57期燕巢區燕北段自辦市地重劃區重劃前後土地分配清冊

土地所有權人 (首列登記人)		姓名 許○德		國民身分證號碼		住址 高雄市燕巢區東燕里中民路															
代表人或管理人		姓名		國民身分證號碼		住址															
重 劃 前 土 地 情 形									重 劃 後 土 地 情 形									建 號	備 註		
區	段	地 號	登 記 面 積 (m ²)	取 配 面 積 (m ²)	所有權人		持分情形	評 定 單 價 (元/m ²)	扣除各 項負擔 後應分 配面積 (m ²)	使 用 分 區	段	地 號	面 積 (m ²)	評 定 單 價 (元/m ²)	預計繳領差額地價		所有權人			持分情形	
					姓名	國民身分證號碼	比率								繳 (元)	領 (元)	姓名			國民身分證號碼	比率
燕巢	燕北	343-0	277.55	49.75	許○德		285 / 1590	11,000	144.01	住	中興	31	143.09	17,800		16,376	許○德		1 / 1		
燕巢	燕北	343-1	487.73	87.42	許○德		285 / 1590	11,000													
燕巢	燕北	343-2	831.26	149.00	許○德		285 / 1590	11,000													

附註：重劃後分配面積與實地指界交接土地面積如有不符，應以地政機關實際登記面積為準。理事長：鍾育霖 校對：孫國成 編造：陳希雲

高雄市第57期燕巢區燕北段自辦市地重劃區重劃前後土地分配清冊

土地所有權人 (首列登記人)		姓名 許○嘉等2人		住址 高雄市燕巢區南燕里新三街																	
代表人或管理人		姓名		住址																	
		國民身分證號碼																			
		姓名																			
		國民身分證號碼																			
重 劃 前 土 地 情 形									重 劃 後 土 地 情 形									建 號	備 註		
區	段	地 號	登 記 面 積 (m ²)	取 配 面 積 (m ²)	所有權人		持分情形	評 定 單 價 (元/m ²)	扣除各 項負擔 後應分 配面積 (m ²)	使 用 分 區	段	地 號	面 積 (m ²)	評 定 單 價 (元/m ²)	預計繳領差額地價		所有權人			持分情形	
					姓名	國民身分證號碼	比率								繳 (元)	領 (元)	姓名			國民身分證號碼	比率
燕巢	燕北	343-0	277.55	107.18	許○嘉		307 / 1590	11,000	110.38	住	中興	32	107.09	17,800		29,281	許○嘉		1 / 2		
					許○偉		307 / 1590									29,281	許○偉		1 / 2		
燕巢	燕北	343-2	831.26	107.00	許○嘉		307 / 4770	11,000													
					許○偉		307 / 4770														

附註：重劃後分配面積與實地指界交接土地面積如有不符，應以地政機關實際登記面積為準。

理事長：趙育霖 校對：孫國城 編造：蔡希瑩

高雄市第57期燕巢區燕北段自辦市地重劃區重劃前後土地分配清冊

土地所有權人 (首列登記人)		姓名	許○存		住址																	
		國民身分證號碼																				
代表人或管理人		姓名			住址																	
		國民身分證號碼																				
重 劃 前 土 地 情 形										重 劃 後 土 地 情 形												
區	段	地號	登記面積 (㎡)	取配面積 (㎡)	所有權人		持分情形		扣除各項負擔後應分配面積 (㎡)	使用分區	段	地號	面積 (㎡)	評定單價 (元/㎡)	預計繳領差額地價		所有權人		持分情形		建號	備註
					姓名	國民身分證號碼	比率	評定單價 (元/㎡)							繳 (元)	領 (元)	姓名	國民身分證號碼	比率			
燕巢	燕北	343-0	277.55	49.75	許○存		285 / 1590	11,000	147.47	住	中興	33	143.09	17,800		77,964	許○存		1 / 1			
燕巢	燕北	343-1	487.73	87.42	許○存		285 / 1590	11,000														
燕巢	燕北	343-2	831.26	149.00	許○存		285 / 1590	11,000														

附註：重劃後分配面積與實地指界交接土地面積如有不符，應以地政機關實際登記面積為準。理事長：鍾育霖 校對：孫國城 編造：孫希瑩

高雄市第57期燕巢區燕北段自辦市地重劃區重劃前後土地分配清冊

土地所有權人 (首列登記人)		姓名 許○淵		國民身分證號碼		住址 高雄市燕巢區東燕里中民路															
代表人或管理人		姓名		國民身分證號碼		住址															
重 劃 前 土 地 情 形									重 劃 後 土 地 情 形									建 號	備 註		
區	段	地 號	登 記 面 積 (m ²)	取 配 面 積 (m ²)	所有權人		持 分 情 形 比率	評 定 單 價 (元/m ²)	扣 除 各 項 負 擔 後 應 分 配 面 積 (m ²)	使 用 分 區	段	地 號	面 積 (m ²)	評 定 單 價 (元/m ²)	預 計 繳 領 差 額 地 價		所 有 權 人			持 分 情 形 比率	
					姓 名	國 民 身 分 證 號 碼									繳 (元)	領 (元)	姓 名				國 民 身 分 證 號 碼
燕巢	燕北	343-1	487.73	94.17	許○淵		307 / 1590	11,000	103.87	住	中興	34	100.59	17,800		58,384	許○淵		1 / 1		
燕巢	燕北	343-2	831.26	107.00	許○淵		307 / 2385	11,000													

附註：重劃後分配面積與實地指界交接土地面積如有不符，應以地政機關實際登記面積為準。

理事長：鍾育霖
 校對：[蓋章]
 編造：[蓋章]

高雄市第57期燕巢區燕北段自辦市地重劃區重劃前後土地分配清冊

土地所有權人 (首列登記人)		姓名 陳○金		國民身分證號碼		住址 高雄市燕巢區西燕里中北路															
代表人或管理人		姓名		國民身分證號碼		住址															
重 劃 前 土 地 情 形									重 劃 後 土 地 情 形									備 註			
區	段	地 號	登 記 面 積 (m ²)	取 配 面 積 (m ²)	所有權人		持分情形	評 定 單 價 (元/m ²)	扣 除 各 項 負 擔 後 應 分 配 面 積 (m ²)	使 用 分 區	段	地 號	面 積 (m ²)	評 定 單 價 (元/m ²)	預計繳領差額地價		所有權人		持分情形	建 號	
					姓名	國民身分證號碼	比率								繳 (元)	領 (元)	姓名		國民身分證號碼		比率
燕巢	燕北	433-0	148.88	37.22	陳○金		1 / 4	10,700	137.48	住	中興	35	134.94	17,800		45,212	陳○金		1 / 1		
燕巢	燕北	433-1	776.64	194.16	陳○金		1 / 4	10,700													
燕巢	燕北	433-2	153.96	38.49	陳○金		1 / 4	10,700													

附註：重劃後分配面積與實地指界交接土地面積如有不符，應以地政機關實際登記面積為準。

理事長：鍾育霖

校對：[圖章]

編造：蔡希聖

高雄市第57期燕巢區燕北段自辦市地重劃區重劃前後土地分配清冊

土地所有權人 (首列登記人)		姓名 陳○添		住址 高雄市燕巢區東燕里中東巷																			
代表人或管理人		姓名		住址																			
國民身分證號碼		國民身分證號碼		國民身分證號碼																			
重 劃 前 土 地 情 形									重 劃 後 土 地 情 形									建 號	備 註				
區	段	地 號	登 記 面 積 (m ²)	取 配 面 積 (m ²)	所有權人		持分情形		評定 單價 (元/m ²)	扣除各 項負擔 後應分 配面積 (m ²)	使用 分區	段	地 號	面 積 (m ²)	評定 單價 (元/m ²)	預計繳領差額地價				所有權人		持分情形	
					姓名	國民身分證號碼	比率									繳 (元)	領 (元)			姓名	國民身分證號碼	比率	
燕巢	燕北	433-0	148.88	37.22	陳○添		1 / 4	10,700	137.48	住	中興	36	134.94	17,800		45,212	陳○添		1 / 1				
燕巢	燕北	433-1	776.64	194.16	陳○添		1 / 4	10,700															
燕巢	燕北	433-2	153.96	38.49	陳○添		1 / 4	10,700															

附註：重劃後分配面積與實地指界交接土地面積如有不符，應以地政機關實際登記面積為準。理事長：鍾育霖 校對：[印章] 編造：[印章]

高雄市第57期燕巢區燕北段自辦市地重劃區重劃前後土地分配清冊

土地所有權人 (首列登記人)		姓名 陳○祿		國民身分證號碼		住址 高雄市燕巢區東燕里中東巷															
代表人或管理人		姓名		國民身分證號碼		住址															
重 劃 前 土 地 情 形									重 劃 後 土 地 情 形									建 號	備 註		
區	段	地 號	登 記 面 積 (m ²)	取 配 面 積 (m ²)	所有權人		持分情形	評 定 單 價 (元/m ²)	扣 除 各 項 負 擔 後 應 分 配 面 積 (m ²)	使 用 分 區	段	地 號	面 積 (m ²)	評 定 單 價 (元/m ²)	預計繳領差額地價		所有權人			持分情形	
					姓名	國民身分證號碼	比率								繳 (元)	領 (元)	姓名			國民身分證號碼	比率
燕巢	燕北	433-0	148.88	74.44	陳○祿		1 / 2	10,700	274.96	住	中興	37	269.87	17,800		90,602	陳○祿		1 / 1		
燕巢	燕北	433-1	776.64	388.32	陳○祿		1 / 2	10,700													
燕巢	燕北	433-2	153.96	76.98	陳○祿		1 / 2	10,700													

附註：重劃後分配面積與實地指界交接土地面積如有不符，應以地政機關實際登記面積為準。

理事長：鍾育霖 校對：張國城 編造：蔣希登

高雄市第57期燕巢區燕北段自辦市地重劃區重劃前後土地分配清冊

土地所有權人 (首列登記人)		姓名		謝○發等3人		國民身分證號碼		住址		高雄市三民區寶國里義華路												
代表人或管理人		姓名		國民身分證號碼		住址																
重 劃 前 土 地 情 形								重 劃 後 土 地 情 形														
區	段	地號	登記面積 (m ²)	取配面積 (m ²)	所有權人		持分情形	評定 單價 (元/m ²)	扣除各 項負擔 後應分 配面積 (m ²)	使用 分區	段	地號	面積 (m ²)	評定 單價 (元/m ²)	預計繳領差額地價		所有權人		持分情形	建號	備註	
					姓名	國民身分證號碼	比率								繳 (元)	領 (元)	姓名	國民身分證號碼	比率			
燕巢	燕北	439-2	1,747.78	786.50	謝○發		12 / 60	10,700	382.10	住	中興	43	393.26	19,000	91,380		謝○發		34956 / 81113			
					蔡○瑩		3 / 60								22,844		蔡○瑩		8739 / 81113			
					孫○城		12 / 60								97,816		孫○城		37418 / 81113			
燕巢	燕北	439-3	24.62	24.62	孫○城		1 / 1	10,700														

附註：重劃後分配面積與實地指界交接土地面積如有不符，應以地政機關實際登記面積為準。

理事長：鍾育霖 校對：孫國淵 編造：蔡添瑩

高雄市第57期燕巢區燕北段自辦市地重劃區重劃前後土地分配清冊

土地所有權人 (首列登記人)		姓名 何吳○志等5人		住址 屏東縣潮州鎮永春里長榮路																	
代表人或管理人		姓名		住址																	
		國民身分證號碼																			
		國民身分證號碼																			
重 劃 前 土 地 情 形									重 劃 後 土 地 情 形									建 號	備 註		
區	段	地 號	登 記 面 積 (m ²)	取 配 面 積 (m ²)	所有權人		持 分 情 形	評 定 單 價 (元/m ²)	扣 除 各 項 負 擔 後 應 分 配 面 積 (m ²)	使 用 分 區	段	地 號	面 積 (m ²)	評 定 單 價 (元/m ²)	預 計 繳 領 差 額 地 價		所 有 權 人			持 分 情 形	
					姓 名	國 民 身 分 證 號 碼									比 率	繳 (元)	領 (元)				姓 名
燕巢	燕北	470-0	245.79	245.79	何吳○志		1 / 5	10,700	121.83	住	中興	49	122.90	19,000	4,066		何吳○志		1 / 5		
					吳○花		1 / 5								4,066		吳○花		1 / 5		
					吳○嫻		1 / 5								4,066		吳○嫻		1 / 5		
					吳○臣		1 / 5								4,066		吳○臣		1 / 5		
					蘇○明		1 / 5								4,066		蘇○明		1 / 5		

附註：重劃後分配面積與實地指界交接土地面積如有不符，應以地政機關實際登記面積為準。

理事長：鍾育霖 校對：孫國斌 編造：張希榮

高雄市第57期燕巢區燕北段自辦市地重劃區重劃前後土地分配清冊

土地所有權人 (首列登記人)		姓名		高雄市		住址														
		國民身分證號碼																		
代表人或管理人		姓名		高雄市政府工務局		住址														
		國民身分證號碼																		
重 劃 前 土 地 情 形								重 劃 後 土 地 情 形								建 號	備 註			
區	段	地 號	登 記 面 積 (m ²)	取 配 面 積 (m ²)	所有權人		持分情形	評定 單價 (元/m ²)	扣除各 項負擔 後應分 配面積 (m ²)	使用 分區	地 號	面 積 (m ²)	評定 單價 (元/m ²)	預計繳領差額地價				所有權人		持分情形
					姓名	國民身分證號碼								比率	繳 (元)			領 (元)	姓名	
										道 路	中 興	4	3,338.99	16,000			高 雄 市	1 / 1	依平均地權條例第60條 規定共同負擔之公共設 施用地。	
										道 路	中 興	27	4,378.39	16,000			高 雄 市	1 / 1		
										公 (兒)	中 興	46	2,287.45	16,000			高 雄 市	1 / 1		

附註：重劃後分配面積與實地指界交接土地面積如有不符，應以地政機關實際登記面積為準。

理事長：鍾育霖 校對：孫國斌 編造：蔡希瑩

高雄市第57期燕巢區燕北段自辦市地重劃區重劃前後土地分配清冊

土地所有權人 (首列登記人)		姓名		高雄市		住址															
		國民身分證號碼																			
代表人或管理人		姓名		高雄市政府交通局		住址															
		國民身分證號碼																			
重 劃 前 土 地 情 形								重 劃 後 土 地 情 形								建 號	備 註				
區	段	地 號	登 記 面 積 (㎡)	取 配 面 積 (㎡)	所有權人		持分情形	評定 單價 (元/㎡)	扣除各 項負擔 後應分 配面積 (㎡)	使用 分區	段	地 號	面 積 (㎡)	評定 單價 (元/㎡)	預計繳領差額地價			所有權人		持分情形	
					姓名	國民身分證號碼									比率			繳 (元)	領 (元)		姓名
										停車場	中興	45	1,053.87	16,000			高雄市		1 / 1	依平均地權條例第60條規定共同負擔之公共設施用地。	

附註：重劃後分配面積與實地指界交接土地面積如有不符，應以地政機關實際登記面積為準。

理事長：鍾育霖

校對：孫國瑞

編造：孫育榮

高雄市第57期燕巢區燕北段自辦市地重劃區重劃前後土地分配清冊

土地所有權人 (首列登記人)		姓名		住址																	
		國民身分證號碼																			
代表人或管理人		姓名		高雄市政府																	
		國民身分證號碼																			
重 劃 前 土 地 情 形									重 劃 後 土 地 情 形									備 註			
區	段	地 號	登 記 面 積 (m ²)	取 配 面 積 (m ²)	所有權人		持分情形	評定 單價 (元/m ²)	扣除各 項負擔 後應分 配面積 (m ²)	使用 分區	段	地 號	面 積 (m ²)	評定 單價 (元/m ²)	預計繳領差額地價		所有權人		持分情形	建 號	
					姓名	國民身分證號碼	比率								繳 (元)	領 (元)	姓名		國民身分證號碼		比率
										住	中興	12	374.33							1 / 1	依平均地權條例第60條 規定共同負擔之抵費地
										住	中興	17	22.00							1 / 1	
										住	中興	20	114.28							1 / 1	
										住	中興	25	97.68							1 / 1	
										住	中興	26	98.12							1 / 1	
										住	中興	39	583.65							1 / 1	
										住	中興	40	428.09							1 / 1	
										住	中興	41	556.69							1 / 1	
										住	中興	42	403.70							1 / 1	
										住	中興	53	1,707.76							1 / 1	

附註：重劃後分配面積與實地指界交接土地面積如有不符，應以地政機關實際登記面積為準。

理事長：趙育霖

校對：孫國城

編造：蔡希瑩

高雄市第57期燕巢區燕北段自辦市地重劃區重劃前後土地分配清冊

土地所有權人 (首列登記人)		姓名		中華民國		住址		空白														
		國民身分證號碼																				
代表人或管理人		姓名		國防部軍備局		住址		台北市中正區汀洲路三段8號														
		國民身分證號碼																				
重劃前土地情形								重劃後土地情形								備註						
區	段	地號	登記面積 (m ²)	取配面積 (m ²)	所有權人		持分情形	評定單價 (元/m ²)	扣除各項負擔後應分配面積 (m ²)	使用分區	段	地號	面積 (m ²)	評定單價 (元/m ²)	預計繳領差額地價		所有權人		持分情形	建號		
					姓名	國民身分證號碼	比率								繳 (元)		領 (元)	姓名	國民身分證號碼		比率	
燕巢	燕北	452-5	161.25	0.00	中華民國		1 / 1	10,700													依平均地權條例第60條規定抵充為公共設施用地。	

附註：重劃後分配面積與實地指界交接土地面積如有不符，應以地政機關實際登記面積為準。

理事長：鍾育霖

校對：陳國斌

編造：蔣希登

高雄市第57期燕巢區燕北段自辦市地重劃區重劃前後土地分配清冊

土地所有權人 (首列登記人)		姓名 陳○珠		國民身分證號碼		住址 高雄市燕巢區西燕里中北路																	
代表人或管理人		姓名		國民身分證號碼		住址																	
重 劃 前 土 地 情 形								重 劃 後 土 地 情 形								建 號	備 註						
區	段	地 號	登 記 面 積 (m ²)	取 配 面 積 (m ²)	所有權人		持分情形	評定 單價 (元/m ²)	扣除各 項負擔 後應分 配面積 (m ²)	使用 分區	地 段	地 號	面 積 (m ²)	評定 單價 (元/m ²)	預計繳領差額地價			所有權人		持分情形			
					姓名	國民身分證 碼	比率								繳 (元)			領 (元)	姓名	國民身分證 碼	比率		
燕巢	燕北	638-1	10.42	0.18	陳○珠		38 / 2250	10,700						16,000		2,880	陳○珠					未達最小分配面積標準1/2，依據市地重劃實施辦法第53條第1項規定發給現金補償。	

附註：重劃後分配面積與實地指界交接土地面積如有不符，應以地政機關實際登記面積為準。

理事長：鍾育霖




校對：孫國城

編造：孫希聖

高雄市第57期燕巢區燕北段自辦市地重劃區重劃前後土地分配清冊

土地所有權人 (首列登記人)		姓名 郝張○月		國民身分證號碼		住址 高雄市燕巢區西燕里大勇巷																
代表人或管理人		姓名		國民身分證號碼		住址																
重 劃 前 土 地 情 形								重 劃 後 土 地 情 形								建 號	備 註					
區	段	地 號	登 記 面 積 (m ²)	取 配 面 積 (m ²)	所有權人		持 分 情 形 比率	評 定 單 價 (元/m ²)	扣除各項負擔 後應分配面積 (m ²)	使用 分 區	段	地 號	面 積 (m ²)	評 定 單 價 (元/m ²)	預計繳領差額地價			所有權人		持 分 情 形 比率		
					姓名	國民身分證號碼									繳 (元)			領 (元)	姓名		國民身分證號碼	
燕巢	燕北	638-1	10.42	0.05	郝張○月		400 / 93890	10,700						16,000		800	郝張○月				未達最小分配面積標準 1/2，依據市地重劃實施 辦法第53條第1項規定發 給現金補償。	

附註：重劃後分配面積與實地指界交接土地面積如有不符，應以地政機關實際登記面積為準。

理事長：  校對：  編造： 

高雄市第57期燕巢區燕北段自辦市地重劃區重劃前後土地分配清冊

土地所有權人 (首列登記人)		姓名		匡○壹		住址		高雄市燕巢區南燕里市場路														
代表人或管理人		姓名		國民身分證號碼		住址																
重劃前土地情形								重劃後土地情形								建號	備註					
區	段	地號	登記面積 (㎡)	取配面積 (㎡)	所有權人		持分情形	評定單價 (元/㎡)	扣除各項負擔 後應分配面積 (㎡)	使用分區	段	地號	面積 (㎡)	評定單價 (元/㎡)	預計繳領差額地價			所有權人		持分情形		
					姓名	國民身分證號碼									比率			繳 (元)	領 (元)		姓名	國民身分證號碼
燕巢	燕北	638-1	10.42	0.07	匡○壹		6300 / 938900	10,700						16,000		1,120	匡○壹				未達最小分配面積標準1/2，依據市地重劃實施辦法第53條第1項規定發給現金補償。	

附註：重劃後分配面積與實地指界交接土地面積如有不符，應以地政機關實際登記面積為準。

理事長 鍾育霖 校對：孫國斌 編造：蔡希聖

高雄市第57期燕巢區燕北段自辦市地重劃區重劃前後土地分配清冊

土地所有權人 (首列登記人)		姓名		林○恩		住址		高雄市燕巢區西燕里中民路														
代表人或管理人		姓名				住址																
		國民身分證號碼																				
		國民身分證號碼																				
重劃前土地情形								重劃後土地情形								建號	備註					
區	段	地號	登記面積 (㎡)	取配面積 (㎡)	所有權人		持分情形	評定單價 (元/㎡)	扣除各項負擔後應分配面積 (㎡)	使用分區	段	地號	面積 (㎡)	評定單價 (元/㎡)	預計繳領差額地價			所有權人		持分情形		
					姓名	國民身分證號碼	比率								繳(元)			領(元)	姓名	國民身分證號碼	比率	
燕巢	燕北	638-1	10.42	0.16	林○恩		146 / 9389	10,700						16,000		2,560	林○恩				未達最小分配面積標準1/2，依據市地重劃實施辦法第53條第1項規定發給現金補償。	

附註：重劃後分配面積與實地指界交接土地面積如有不符，應以地政機關實際登記面積為準。

理事長：鍾育霖

校對：張國威

編造：張希雲