

高雄市第 105 期市地重劃區

重劃前後土地分配清冊



共 1 冊 第 1 冊 共 29 頁

中華民國 115 年 2 月 2 日

高雄市第105期市地重劃區土地所有權人分配清冊索引表

所有權人姓名	分配清冊		附註	所有權人姓名	分配清冊		附註
	冊	頁			冊	頁	
吳○熙	1	1		高雄市(地政局)	1	24	抵費地
吳○○鶯等2人	1	2		高雄市(工務局)	1	25	公共設施
尚○英	1	3		高雄市(交通局)	1	26	公共設施
李○○趁	1	4		高雄市(工務局)	1	27	
周○宏等7人	1	5		高雄市(經濟發展局)	1	28	
尚發營造股份有限公司等2人	1	6~7		中華民國(財政部國有財產署)	1	29	
姚○霖	1	8					
科○元等2人	1	9					
陳○林	1	10					
陸○廷	1	11					
趙○廷	1	12					
趙○添	1	13					
趙○添等4人	1	14					
趙○安	1	15					
趙○萱	1	16					
盧○政	1	17					
薛○恭等3人	1	18					
羅○蘭	1	19					
中華民國(財政部國有財產署)	1	20					
中華民國等2人	1	21	國市共有				
高雄市(工務局)	1	22					
高雄市(交通局)	1	23					

冊-頁		1-2		高雄市第105期市地重劃區重劃前後土地分配清冊																		
土地所有權人 (首列登記人)姓名 國民身分證統一編號				吳○○鶯等2人														住 址				
管理人姓名																						
國民身分證統一編號																						
重 劃 前 土 地 情 形									重 劃 後 土 地 情 形									備				
鄉鎮市區	小段	地號	登記面積 (m ²)	取配面積 (m ²)	所有權人			評定單價 元/m ²	扣除各項負擔後應分配面積 (m ²)	使用分區	小段	地號	面積 (m ²)	評定單價 元/m ²	預計繳領差額地價		所有權人			建號	備註	
					姓 名	國民身分證統一編號	持分比率								繳	領	姓 名	國民身分證統一編號	持分比率			
鳳山區	竹子腳	167-92	230.00	230.00	吳○○鶯		1/2	55,812	134.75	第二之五種商業區	竹子腳	一	9	134.75	103,000			吳○○鶯		1/2		
					吳○琳		1/2	55,812										吳○琳		1/2		



附註：重劃後分配面積與實地指界交接土地面積如有不符，應以地政機關實際登記面積為準。

冊-頁		1-5		高雄市第105期市地重劃區重劃前後土地分配清冊																		
土地所有權人 (首列登記人)姓名 國民身分證統一編號				周○宏等7人				住 址														
管理人姓名																						
國民身分證統一編號																						
重 劃 前 土 地 情 形									重 劃 後 土 地 情 形									備				
鄉鎮市區	段	小 段	地 號	登記 面積 (m ²)	取 配 面積 (m ²)	所有權人			評定 單價 元/m ²	扣除各項 負擔後應 分配面積 (m ²)	使用 分區	段	小 地 號	面 積 (m ²)	評定 單價 元/m ²	預計繳領 差額地價		所有權人			建 號	備 註
						姓 名	國民身分證統 一編號	持 分 比 率								繳 (元)	領 (元)	姓 名	國民身分證統 一編號	持 分 比 率		
鳳山區	竹子腳		167-68	92.00	92.00	周○宏		1/4	54,451	50.08	第二之五種 商業區	竹子腳	一-3	96.25	103,000	1,188,878		周○宏		1/4		
						周○如		1/4	54,451							1,188,878		周○如		1/4		
						周○玄		1/4	54,451							1,188,878		周○玄		1/4		
						吳○寧		1/16	54,451							297,219		吳○寧		1/16		
						周○穎		1/16	54,451							297,219		周○穎		1/16		
						周○陽		1/16	54,451							297,219		周○陽		1/16		
						周○毅		1/16	54,451							297,219		周○毅		1/16		



附註：重劃後分配面積與實地指界交接土地面積如有不符，應以地政機關實際登記面積為準。

冊-頁		1-6		高雄市第105期市地重劃區重劃前後土地分配清冊																		
土地所有權人 (首列登記人)姓名 國民身分證統一編號				尚發營造股份有限公司等2人					住 址													
管理人姓名																						
國民身分證統一編號																						
重 劃 前 土 地 情 形									重 劃 後 土 地 情 形									備				
鄉鎮市區	小 段	地 號	登記 面積 (m ²)	取 配 面積 (m ²)	所有權人			評定 單價 元/m ²	扣除各項 負擔後應 分配面積 (m ²)	使用 分區	小 段	地 號	面 積 (m ²)	評定 單價 元/m ²	預計繳領 差額地價		所有權人			建 號	備 註	
					姓 名	國民身分證統 一編號	持 分 比 率								繳 (元)	領 (元)	姓 名	國民身分證統 一編號	持 分 比 率			
鳳山區	竹子腳	152-59	437.00	437.00	尚發營造股份有限公司	94809189	1/1	55,812	161.51	第二之五種商業區	竹子腳	一 4	161.51	103,000			尚發營造股份有限公司	94809189	2897/3110			
鳳山區	竹子腳	152-64	926.00	926.00	尚發營造股份有限公司	94809189	1/1	55,812									鍾○村		213/3110			
鳳山區	竹子腳	152-113	97.00	97.00	尚發營造股份有限公司	94809189	1/1	55,812	639.77	第二之五種商業區	竹子腳	一 11	639.77	103,000			尚發營造股份有限公司	94809189	2897/3110			
鳳山區	竹子腳	152-117	51.00	51.00	尚發營造股份有限公司	94809189	1/1	55,812									鍾○村		213/3110			
鳳山區	竹子腳	152-118	24.00	24.00	尚發營造股份有限公司	94809189	1/1	55,812	771.55	第二之五種商業區	竹子腳	一 12	771.55	95,300			尚發營造股份有限公司	94809189	2897/3110			
鳳山區	竹子腳	160-5	41.00	41.00	尚發營造股份有限公司	94809189	1/1	51,728									鍾○村		213/3110			
鳳山區	竹子腳	166-1	680.00	680.00	尚發營造股份有限公司	94809189	1/1	51,728	198.48	第三之一種住宅區	牛潮埔	一 7	198.48	87,000			尚發營造股份有限公司	94809189	2897/3110			
鳳山區	竹子腳	166-6	42.00	42.00	尚發營造股份有限公司	94809189	1/1	54,451									鍾○村		213/3110			
鳳山區	竹子腳	167-1	500.00	500.00	尚發營造股份有限公司	94809189	1/1	49,006														
鳳山區	竹子腳	167-69	99.00	99.00	尚發營造股份有限公司	94809189	1/1	54,451														

附註：重劃後分配面積與實地指界交接土地面積如有不符，應以地政機關實際登記面積為準。

冊-頁		高雄市第105期市地重劃區重劃前後土地分配清冊																					
1-9		土地所有權人 (首列登記人)姓名 國民身分證統一編號				柯○元等2人				住 址													
		· 管理人姓名																					
		國民身分證統一編號																					
重 劃 前 土 地 情 形									重 劃 後 土 地 情 形									備					
鄉鎮市區	小 段	地 號	登 記 面 積 (m ²)	取 配 面 積 (m ²)	所有權人			評 定 單 價 元/m ²	扣 除 各 項 負 擔 後 應 分 配 面 積 (m ²)	使 用 分 區	小 段	地 號	面 積 (m ²)	評 定 單 價 元/m ²	預計繳領 差額地價		所有權人			建 號	備 註		
					姓 名	國 民 身 分 證 統 一 編 號	持 分 比 率								繳 (元)	領 (元)	姓 名	國 民 身 分 證 統 一 編 號	持 分 比 率				
鳳山區	竹子腳	160	38.00	38.00	柯○元		1/2	49,006	86.42	第二之五種商業區	竹子腳	一-10	86.42	103,000			柯○元		1/2				
					柯○貞		1/2	49,006									柯○貞		1/2				
鳳山區	竹子腳	160-9	116.00	116.00	柯○元		1/2	49,006															
					柯○貞		1/2	49,006															
鳳山區	竹子腳	160-22	14.00	14.00	柯○元		1/2	49,006															
					柯○貞		1/2	49,006															

附註：重劃後分配面積與實地指界交接土地面積如有不符，應以地政機關實際登記面積為準。

冊-頁		高雄市第105期市地重劃區重劃前後土地分配清冊																				
土地所有權人 (首列登記人)姓名 國民身分證統一編號		趙○廷																住 址				
管理人姓名																						
國民身分證統一編號																						
重 劃 前 土 地 情 形									重 劃 後 土 地 情 形									備				
鄉鎮市區	小 段	地 號	登 記 面 積 (m ²)	取 配 面 積 (m ²)	所有權人			評 定 單 價 元/m ²	扣 除 各 項 負 擔 後 應 分 配 面 積 (m ²)	使 用 分 區	小 段	地 號	面 積 (m ²)	評 定 單 價 元/m ²	預計繳領 差額地價		所有權人			建 號	備 註	
					姓 名	國 民 身 分 證 統 一 編 號	持 分 比 率								繳 (元)	領 (元)	姓 名	國 民 身 分 證 統 一 編 號	持 分 比 率			
鳳山區	牛潮埔	465	299.00	299.00	趙○廷		1/1	57,174	211.34	第三之一種 住宅區	牛潮埔	一 11	211.34	87,000			趙○廷		1/1			
鳳山區	牛潮埔	465-6	34.00	34.00	趙○廷		1/1	57,174														



附註：重劃後分配面積與實地指界交接土地面積如有不符，應以地政機關實際登記面積為準。

冊-頁		高雄市第105期市地重劃區重劃前後土地分配清冊																				
土地所有權人 (首列登記人)姓名 國民身分證統一編號		趙○添																住 址				
管理人姓名																						
國民身分證統一編號																						
重 劃 前 土 地 情 形									重 劃 後 土 地 情 形									備				
鄉鎮市區	小 段	地 號	登 記 面 積 (m ²)	取 配 面 積 (m ²)	所有權人			評 定 單 價 元/m ²	扣 除 各 項 負 擔 後 應 分 配 面 積 (m ²)	使 用 分 區	小 段	地 號	面 積 (m ²)	評 定 單 價 元/m ²	預計繳領 差額地價		所有權人			建 號	備 註	
					姓 名	國 民 身 分 證 統 一 編 號	持 分 比 率								繳 (元)	領 (元)	姓 名	國 民 身 分 證 統 一 編 號	持 分 比 率			
鳳山區	牛潮埔	190-4	1.00	1.00	趙○添		1/1	57,174	87.64	第三之一種 住宅區	牛潮埔	一 2	105.10	91,400	1,595,844		趙○添		1/1			
鳳山區	牛潮埔	473-7	139.00	139.00	趙○添		1/1	59,896														

附註：重劃後分配面積與實地指界交接土地面積如有不符，應以地政機關實際登記面積為準。

冊-頁		高雄市第105期市地重劃區重劃前後土地分配清冊																			
土地所有權人 (首列登記人)姓名 國民身分證統一編號		趙○添等4人																住 址			
管理人姓名																					
國民身分證統一編號																					
重 劃 前 土 地 情 形									重 劃 後 土 地 情 形									備			
鄉鎮市區	小 段	地 號	登 記 面 積 (m ²)	取 配 面 積 (m ²)	所有權人			評 定 單 價 元/m ²	扣 除 各 項 負 擔 後 應 分 配 面 積 (m ²)	使 用 分 區	小 段	地 號	面 積 (m ²)	評 定 單 價 元/m ²	預計繳領 差額地價		所有權人			建 號	備 註
					姓 名	國 民 身 分 證 統 一 編 號	持 分 比 率								繳 (元)	領 (元)	姓 名	國 民 身 分 證 統 一 編 號	持 分 比 率		
鳳山區	牛潮埔	473-3	1445.00	1445.00	趙○添		3592/10000	59,896	820.64	第二之五種商業區	牛潮埔	一-13	820.64	110,800			趙○添		3592/10000		
					趙○○蘭		3212/10000										趙○○蘭		3212/10000		
					趙○智		1598/10000										趙○智		1598/10000		
					趙○德		1598/10000										趙○德		1598/10000		

附註：重劃後分配面積與實地指界交接土地面積如有不符，應以地政機關實際登記面積為準。

冊-頁		高雄市第105期市地重劃區重劃前後土地分配清冊																				
土地所有權人 (首列登記人)姓名 國民身分證統一編號		趙○萱																住 址				
管理人姓名																						
國民身分證統一編號																						
重 劃 前 土 地 情 形									重 劃 後 土 地 情 形									備				
鄉鎮市區	小 段	地 號	登記 面積 (m ²)	取 配 面積 (m ²)	所有權人			評定 單價 元/m ²	扣除各項 負擔後應 分配面積 (m ²)	位 用 分 區	小 段	地 號	面 積 (m ²)	評定 單價 元/m ²	預計繳領 差額地價		所有權人			建 號	備 註	
					姓 名	國民身分證統 一編號	持 分 比 率								繳	領	姓 名	國民身分證統 一編號	持 分 比 率			
鳳山區	牛潮埔	467-2	164.00	164.00	趙○萱		1/1	53,090	165.60	第三之一種 住宅區	牛潮埔	一	10	165.6	87,000			趙○萱		1/1		
鳳山區	牛潮埔	467-3	75.00	75.00	趙○萱		1/1	53,090														
鳳山區	牛潮埔	467-4	32.00	32.00	趙○萱		1/1	53,090														
鳳山區	牛潮埔	467-6	10.00	10.00	趙○萱		1/1	53,090														



附註：重劃後分配面積與實地指界交接土地面積如有不符，應以地政機關實際登記面積為準。


冊-頁		高雄市第105期市地重劃區重劃前後土地分配清冊																				
土地所有權人 (首列登記人)姓名 國民身分證統一編號		薛○恭等3人																住 址				
管理人姓名																						
國民身分證統一編號																						
重 劃 前 土 地 情 形									重 劃 後 土 地 情 形									備				
鄉鎮市區	小 段	地 號	登記 面積 (m ²)	取 配 面積 (m ²)	所有權人			評定 單價 元/m ²	扣除各項 負擔後應 分配面積 (m ²)	使用 分區	小 段	地 號	面 積 (m ²)	評定 單價 元/m ²	預計繳領 差額地價		所有權人			建 號	備 註	
					姓 名	國民身分證統 一編號	持 分 比 率								繳 (元)	領 (元)	姓 名	國民身分證統 一編號	持 分 比 率			
鳳山區	竹子腳	167-90	89.00	89.00	薛○恭		1/3	65,341	105.17	第二之五種 商業區	竹子腳	一 1	164.76	103,000	1,022,962		薛○恭		1/3	11747	依「高雄市政府市地重劃及區段徵收會」第30次會議決議，重劃區內原有合法建物減輕重劃負擔50%。	
					薛○云		1/3	65,341							1,022,962		薛○云		1/3			
					薛○文		1/3	65,341							1,022,961		薛○文		1/3			
鳳山區	竹子腳	167-93	72.00	72.00	薛○恭		1/3	65,341														
					薛○云		1/3	65,341														
					薛○文		1/3	65,341														




附註：重劃後分配面積與實地指界交接土地面積如有不符，應以地政機關實際登記面積為準。

冊-頁		高雄市第105期市地重劃區重劃前後土地分配清冊																			
土地所有權人 (首列登記人)姓名 國民身分證統一編號		中華民國 0000000158						住 址		臺北市中正區愛國西路2號											
管理人姓名		財政部國有財產署																			
國民身分證統一編號		03732401																			
重劃前土地情形									重劃後土地情形									備註			
鄉鎮市區	地段	地號	登記面積 (m ²)	取配面積 (m ²)	所有權人			評定單價 元/m ²	扣除各項負擔後應分配面積 (m ²)	使用分區	地段	小地號	面積 (m ²)	評定單價 元/m ²	預計繳領差額地價		所有權人			建號	
					姓 名	國民身分證統一編號	持分比率								繳 (元)	領 (元)	姓 名	國民身分證統一編號	持分比率		
鳳山區	牛潮埔	464	30.00	17.00	中華民國	0000000158	1/1	55,812	105.51	第三之一種住宅區	牛潮埔	一6	105.51	87,000			中華民國	0000000158	1/1		
鳳山區	牛潮埔	466	23.00	9.00	中華民國	0000000158	1/1	55,812													
鳳山區	牛潮埔	471-4	20.00	20.00	中華民國	0000000158	1/1	53,090													
鳳山區	牛潮埔	471-5	63.00	63.00	中華民國	0000000158	1/1	53,090													
鳳山區	牛潮埔	471-20	10.00	6.00	中華民國	0000000158	1/1	53,090													
鳳山區	牛潮埔	472-2	8.00	8.00	中華民國	0000000158	1/1	57,174													
鳳山區	牛潮埔	472-8	13.00	13.00	中華民國	0000000158	1/1	53,090													
鳳山區	牛潮埔	472-9	40.00	40.00	中華民國	0000000158	1/1	53,090													
鳳山區	牛潮埔	472-19	1.00	1.00	中華民國	0000000158	1/1	57,174													

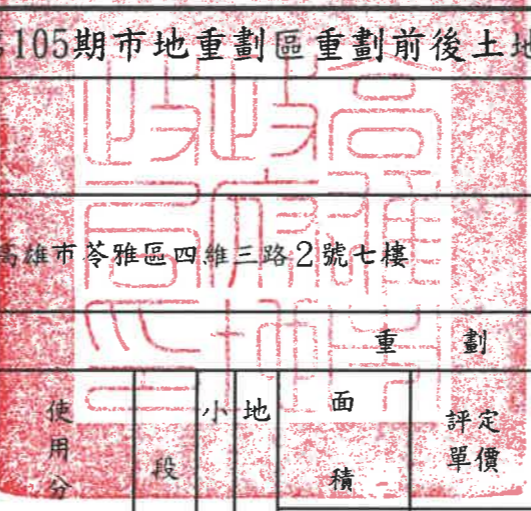
附註：重劃後分配面積與實地指界交接土地面積如有不符，應以地政機關實際登記面積為準。

冊-頁		1-21		高雄市第105期市地重劃區重劃前後土地分配清冊																		
土地所有權人 (首列登記人)姓名 國民身分證統一編號				中華民國等2人				住													備	
管理人姓名				財政部國有財產署				址														
國民身分證統一編號				03732401				臺北市中正區愛國西路2號														
重劃前土地情形									重劃後土地情形									備註				
鄉鎮市區	地段	地號	登記面積 (m ²)	取配面積 (m ²)	所有權人			評定單價 元/m ²	扣除各項負擔後應分配面積 (m ²)	使用分區	地段	小地號	面積 (m ²)	評定單價 元/m ²	預計繳領差額地價		所有權人			建號		
					姓 名	國民身分證統一編號	持分比率								繳	領	姓 名				國民身分證統一編號	持分比率
鳳山區	牛潮埔	473-11	8.00	8.00	中華民國	0000000158	12/60	59,896	137.14	第三之一種住宅區	牛潮埔	一	4	137.14	91,400			中華民國	0000000158	12/60		
					高雄市	0006400000	48/60	59,896										高雄市	0006400000	48/60		
鳳山區	牛潮埔	473-16	7.00	7.00	中華民國	0000000158	12/60	59,896														
					高雄市	0006400000	48/60	59,896														
鳳山區	牛潮埔	473-35	204.00	204.00	中華民國	0000000158	12/60	59,896														
					高雄市	0006400000	48/60	59,896														


附註：重劃後分配面積與實地指界交接土地面積如有不符，應以地政機關實際登記面積為準。

冊-頁		高雄市第105期市地重劃區重劃前後土地分配清冊																					
土地所有權人 (首列登記人)姓名 國民身分證統一編號		高雄市 0006400000						住															
管理人姓名		高雄市政府工務局						址															
國民身分證統一編號		81167401						高雄市苓雅區四維三路2號五樓															
重劃前土地情形									重劃後土地情形									備					
鄉鎮市區	小段	地號	登記面積 (m ²)	取配面積 (m ²)	所有權人			評定單價 元/m ²	扣除各項負擔後應分配面積 (m ²)	使用分區	小段	地號	面積 (m ²)	評定單價 元/m ²	預計繳領差額地價		所有權人			建號	備註		
					姓 名	國民身分證統一編號	持分比率								繳	領	姓 名	國民身分證統一編號	持分比率				
鳳山區	竹子腳	160-21	42.00	42.00	高雄市	0006400000	1/1	55,812		道路用地	竹子腳	一	14	64.00	87,000			高雄市	0006400000	1/1			
鳳山區	竹子腳	160-24	20.00	20.00	高雄市	0006400000	1/1	55,812															
鳳山區	竹子腳	167-123	2.00	2.00	高雄市	0006400000	1/1	55,812															


附註：重劃後分配面積與實地指界交接土地面積如有不符，應以地政機關實際登記面積為準。

冊-頁		高雄市第105期市地重劃區重劃前後土地分配清冊																			
土地所有權人 (首列登記人)姓名 國民身分證統一編號		高雄市 0006400000						住													
管理人姓名		高雄市政府地政局						址													
國民身分證統一編號		76200437						高雄苓雅區四維三路2號七樓													
重劃前土地情形									重劃後土地情形									備			
鄉鎮市區	小段	地號	登記面積 (m ²)	取配面積 (m ²)	所有權人			評定單價 元/m ²	扣除各項負擔後應分配面積 (m ²)	使用分區	小段	地號	面積 (m ²)	評定單價 元/m ²	預計繳領差額地價		所有權人			建號	備註
					姓名	國民身分證統一編號	持分比率								繳	領	姓名	國民身分證統一編號	持分比率		
										第二之五種商業區	竹子腳	一 8	87.42	103,000			高雄市	0006400000	1/1		依平均地權條例第60條規定取得之抵費地。
										第三之一種住宅區	牛潮埔	一 9	75.53	87,000			高雄市	0006400000	1/1		依平均地權條例第60條規定取得之抵費地。
										第二之五種商業區	牛潮埔	一 15	133.24	110,800			高雄市	0006400000	1/1		依平均地權條例第60條規定取得之抵費地。

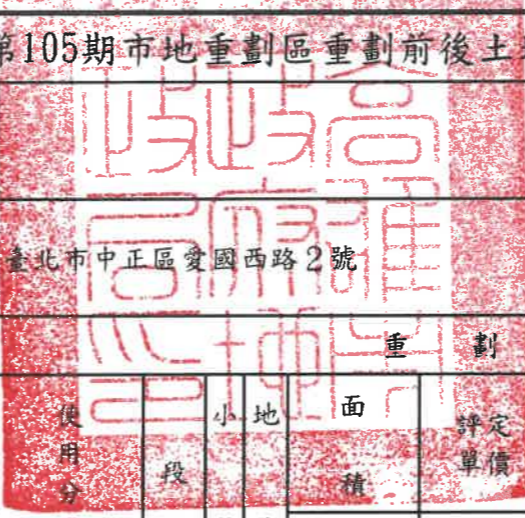
附註：重劃後分配面積與實地指界交接土地面積如有不符，應以地政機關實際登記面積為準。

冊-頁		高雄市第105期市地重劃區重劃前後土地分配清冊																			
土地所有權人 (首列登記人)姓名 國民身分證統一編號		高雄市 0006400000						住													
管理人姓名		高雄市政府工務局						址													
國民身分證統一編號		81167401						高雄市苓雅區四維三路2號五樓													
重劃前土地情形									重劃後土地情形									備			
鄉鎮市區	小段	地號	登記面積 (m ²)	取配面積 (m ²)	所有權人			評定單價 元/m ²	扣除各項負擔後應分配面積 (m ²)	使用分區	小段	地號	面積 (m ²)	評定單價 元/m ²	預計繳領差額地價		所有權人			建號	備註
					姓 名	國民身分證統一編號	持分比率								繳	領	姓 名	國民身分證統一編號	持分比率		
鳳山區	牛潮埔	481-14	6.00	6.00	高雄市	0006400000	1/1	57,174					110,800	664,800	664,800	高雄市	0006400000	1/1		依平均地權條例第60-1條第1項及市地重劃實施辦法第53條第1項規定因未達最小分配面積標準1/2，不能分配土地者，得以現金補償之。	

附註：重劃後分配面積與實地指界交接土地面積如有不符，應以地政機關實際登記面積為準。

冊-頁		1-28		高雄市第105期市地重劃區重劃前後土地分配清冊																			
土地所有權人 (首列登記人)姓名 國民身分證統一編號				高雄市 0006400000				住															
管理人姓名				高雄市政府經濟發展局				址															
國民身分證統一編號				79828898				高雄苓雅區四維三路2號九樓															
重劃前土地情形									重劃後土地情形									備					
鄉鎮市區	小段	地號	登記面積 (m ²)	取配面積 (m ²)	所有權人			評定單價 元/m ²	扣除各項負擔後應分配面積 (m ²)	使用分區	小段	地號	面積 (m ²)	評定單價 元/m ²	預計繳領差額地價		所有權人			建號	備註		
					姓 名	國民身分證統一編號	持分比率								繳	領	姓 名	國民身分證統一編號	持分比率				
鳳山區	牛潮埔	190-24	1.00	1.00	高雄市	0006400000	1/1	57,174					110,800		110,800	高雄市	0006400000	1/1		依平均地權條例第60-1條第1項及市地重劃實施辦法第53條第1項規定因未達最小分配面積標準1/2，不能分配土地者，得以現金補償之。			
鳳山區	牛潮埔	473-28	8.00	8.00	高雄市	0006400000	1/1	57,174					110,800		886,400	高雄市	0006400000	1/1		依平均地權條例第60-1條第1項及市地重劃實施辦法第53條第1項規定因未達最小分配面積標準1/2，不能分配土地者，得以現金補償之。			

附註：重劃後分配面積與實地指界交接土地面積如有不符，應以地政機關實際登記面積為準。

冊頁		高雄市第105期市地重劃區重劃前後土地分配清冊																					
土地所有權人 (首列登記人)姓名 國民身分證統一編號		中華民國 0000000158						住															
管理人姓名		財政部國有財產署						址															
國民身分證統一編號		03732401						臺北市中正區愛國西路2號															
重劃前土地情形									重劃後土地情形									備					
鄉鎮市區	地段	地號	登記面積 (m ²)	取配面積 (m ²)	所有權人			評定單價 元/m ²	扣除各項負擔後應分配面積 (m ²)	使用分區	地段	小地號	面積 (m ²)	評定單價 元/m ²	預計繳領差額地價		所有權人			建號	備註		
					姓 名	國民身分證統一編號	持分比率								繳	領	姓 名	國民身分證統一編號	持分比率				
鳳山區	牛潮埔	464	30.00	13.00	中華民國	0000000158	1/1	55,812														依平均地權條例第60條規定抵充為公共設施。	
鳳山區	牛潮埔	466	23.00	14.00	中華民國	0000000158	1/1	55,812														依平均地權條例第60條規定抵充為公共設施。	
鳳山區	牛潮埔	471-20	10.00	4.00	中華民國	0000000158	1/1	53,090														依平均地權條例第60條規定抵充為公共設施。	

附註：重劃後分配面積與實地指界交接土地面積如有不符，應以地政機關實際登記面積為準。