


# 高雄市第87期市地重劃區重劃前地價圖



阿公店溪

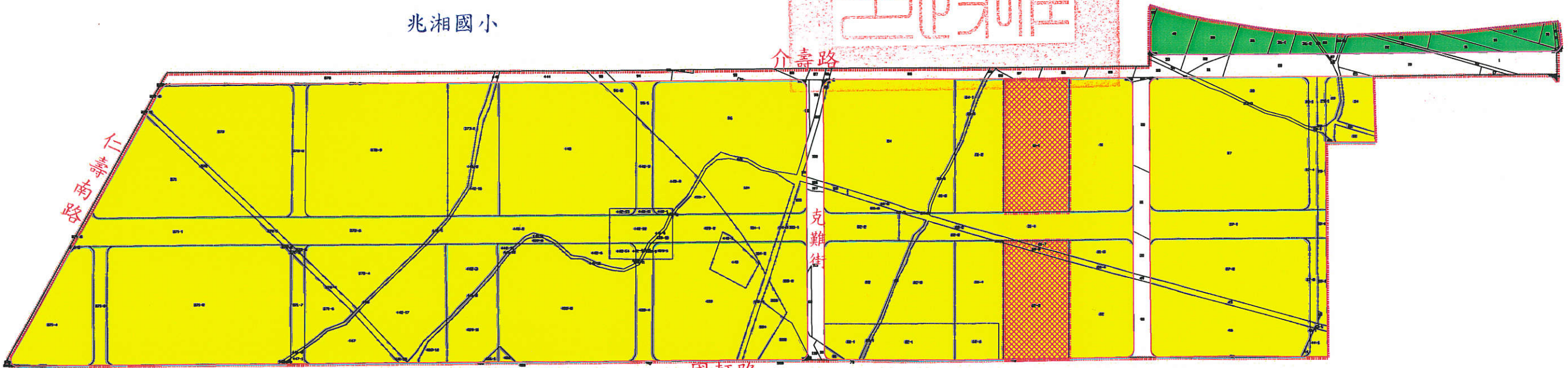
兆湘國小

介壽路

克難街


國軒路

仁壽路

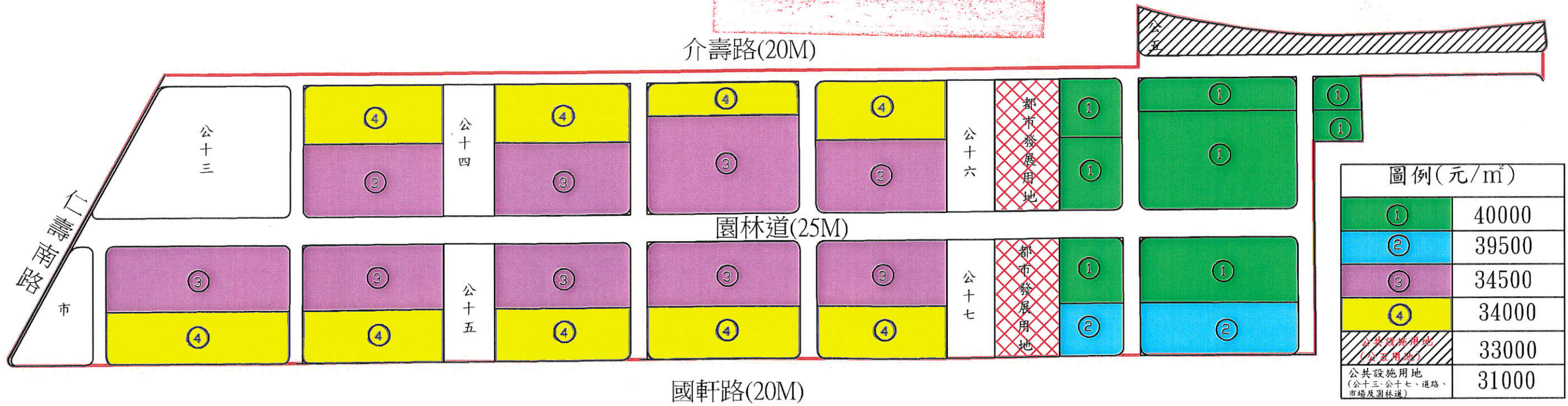


圖例(元/平方公尺)	
	29500
	29000
	28000

- 重劃範圍線
- 都市發展用地  
(重劃區外)



高雄市第87期市地重劃區重劃後地價圖



圖例(元/m <sup>2</sup> )	
①	40000
②	39500
③	34500
④	34000
公共設施用地 (公五用地)	33000
公共設施用地 (公十三-公十七、道路、市場及園林道)	31000