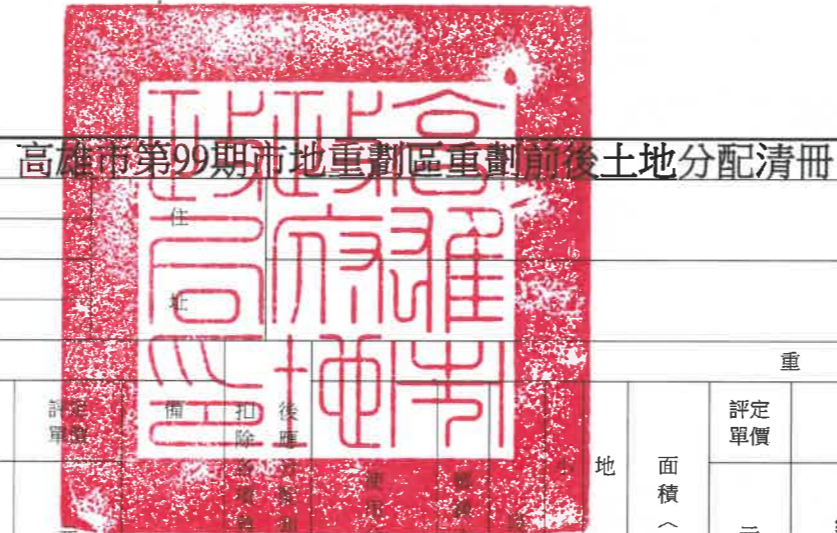


高雄市第99期市地重劃區重劃前後土地分配清冊

土地所有權人姓名 國民身分證統一編號		高雄市																									
管理人姓名 國民身分證統一編號		高雄市政府工務局																									
重 劃 前 土 地 情 形										重 劃 後 土 地 情 形										建 號	備 註						
鄉 鎮 市 區	段	小 段	地 號		登 記 面 積 (m ²)	取 配 面 積 (m ²)	所有權人		持 分 情 形	評 定 單 價 元 / m ²	備 註	扣 除 後 應 負 面 積 (m ²)	應 用 分 區	鄉 鎮 市 區	段	號	面 積 (m ²)	評 定 單 價 元 / m ²	預 計 繳 領 差 額 地 價			所有權人		持 分 比 率	他 項 權 利 限 制 登 記 情 形		
			母 號	子 號			姓 名	國 民 身 分 證 統 一 編 號											分 子	分 母	繳 (元)	領 (元)	姓 名			國 民 身 分 證 統 一 編 號	
													道路	三民	河堤	1	14.34	100,000					高雄市		全部		依平均地權條例第60條規定，由土地所有權人共同負擔取得之公共設施用地。
													公園	三民	河堤	2	11732.04	100,000					高雄市		全部		
													道路	三民	河堤	16	10.89	100,000					高雄市		全部		
													綠地	三民	河堤	17	273.88	80,000					高雄市		全部		
													道路	三民	河堤	18	16.43	80,000					高雄市		全部		
													綠地	三民	河堤	19	1.69	80,000					高雄市		全部		
													道路	三民	河堤	20	105.97	80,000					高雄市		全部		
													兒童遊樂場	左營	新上	一	526.08	80,000					高雄市		全部		
													綠地	左營	新上	一	124.51	80,000					高雄市		全部		
													道路	左營	新上	一	2223.58	80,000					高雄市		全部		
													綠地	左營	新上	一	985.22	80,000					高雄市		全部		

附註：重劃後分配面積與實地指界交接土地面積如有不符，應以地政機關實際登記面積為準。




高雄市第99期市地重劃區重劃前後土地分配清冊

土地所有權人姓名 國民身分證統一編號		洪○○等3人																									
管理人姓名 國民身分證統一編號																											
重 劃 前 土 地 情 形										重 劃 後 土 地 情 形										建 號	備 註						
鄉 鎮 市 區	段	小 段	地 號		登 記 面 積 (m^2)	取 配 面 積 (m^2)	所有權人		持分情形		評 定 單 價 元/ m^2	備 註	扣 除 後 應 辦 理 面 積 (m^2)	區 別	區 別	段 號	面 積 (m^2)	評 定 單 價 元/ m^2	預計繳領 差額地價			所有權人		持 分 比 率	他 項 權 利 限 制 登 記 情 形		
			母 號	子 號			姓 名	國 民 身 分 證 統 一 編 號	分 子	分 母									元/ m^2	註	繳 (元)	領 (元)	姓 名			國 民 身 分 證 統 一 編 號	
三民	灣內		673		1385.25	1385.25	洪○○		1	4	48,000		631.88	住五	三民	河堤	5	631.88	123,000			洪○○		34631/139047			
							洪○○		3	8	48,000									洪○○		52208/139047					
							洪○○		3	8	48,000									洪○○		52208/139047					
三民	灣內		566	4	85.71	5.22	洪○○		213	7000	49,000																
							洪○○		213	7000	49,000																

附註：重劃後分配面積與實地指界交接土地面積如有不符，應以地政機關實際登記面積為準。

高雄市第99期市地重劃區重劃前後土地分配清冊

土地所有權人姓名 國民身分證統一編號		洪○○等2人																								
管理人姓名 國民身分證統一編號																										
重 劃 前 土 地 情 形											重 劃 後 土 地 情 形											建 號	備 註			
鄉 鎮 市 區	段	小 段	地 號		登 記 面 積 (m^2)	取 配 面 積 (m^2)	所有權人		持 分 形 式	評 定 單 價 元/ m^2	前 注	扣 除 各 項 權 利 面 積 (m^2)	後 應 分 配 面 積 (m^2)	區	區	段	號	面 積 (m^2)	評 定 單 價 元/ m^2	預 計 繳 領 差 額 地 價				所有權人		持 分 比 率
			母 號	子 號			姓 名	國 民 身 分 證 統 一 編 號												分 子	分 母	繳 ($元$)	領 ($元$)	姓 名	國 民 身 分 證 統 一 編 號	
三民	灣內		566	4	85.71	5.22	洪○○		142	7000	49,000		211.18	住五	三民	河堤	6	211.18	123,000			洪○○		1/3		
							洪○○		284	7000	49,000															洪○○
三民	灣內		569	2	419.41	25.52	洪○○		142	7000	49,000															
							洪○○		284	7000	49,000															
三民	灣內		570		366.45	366.45	洪○○		1	3	49,000															
							洪○○		2	3	49,000															
三民	灣內		571	2	58.07	58.07	洪○○		1	3	49,000															
							洪○○		2	3	49,000															



附註：重劃後分配面積與實地指界交接土地面積如有不符，應以地政機關實際登記面積為準。

高雄市第99期市地重劃區重劃前後土地分配清冊

土地所有權人姓名 國民身分證統一編號		劉○○																											
管理人姓名 國民身分證統一編號																													
重 劃 前 土 地 情 形										重 劃 後 土 地 情 形										建 號	備 註								
鄉 鎮 市 區	段	小 段	地 號		登 記 面 積 (m ²)	取 配 面 積 (m ²)	所有權人		持 分 形 式	評 定 單 價 元 / m ²	備 註	扣 除 各 項 負 擔 (m ²)	後 應 分 配 面 積 (m ²)	區 別	分 區	市 區	段	號	面 積 (m ²)			評 定 單 價 元 / m ²	預計繳領 差額地價		所有權人		持 分 比 率	他 項 權 利 限 制 登 記 情 形	
			母 號	子 號			姓 名	國 民 身 分 證 統 一 編 號												分 子	分 母		繳 (元)	領 (元)	姓 名	國 民 身 分 證 統 一 編 號			
三民	灣內		577		311.44	103.81	劉○○		1	3	49,000		167.36	住五	三民	河堤		7	167.36	123,000			劉○○		全部	有			
三民	灣內		577	1	310.44	103.48	劉○○		1	3	49,000																		
三民	灣內		579		36.10	12.03	劉○○		1	3	49,000																		
三民	灣內		579	2	65.47	21.82	劉○○		1	3	49,000																		
三民	灣內		676	2	119.65	119.65	劉○○		1	1	49,000																		

附註：重劃後分配面積與實地指界交接土地面積如有不符，應以地政機關實際登記面積為準。

高雄市第99期市地重劃區重劃前後土地分配清冊

土地所有權人姓名 國民身分證統一編號		洪○○等2人																							
管理人姓名 國民身分證統一編號																									
重 劃 前 土 地 情 形										重 劃 後 土 地 情 形										建 號	備 註				
鄉 鎮 市 區	段	小 段	地 號		登 記 面 積 (m^2)	取 配 面 積 (m^2)	所有權人		持 分 情 形	評 定 單 價 元/ m^2	備 註	扣 除 應 繳 稅 捐 積 (m^2)	後 應 繳 稅 捐 積 (m^2)	區 別	區 別	段 號	面 積 (m^2)	評 定 單 價 元/ m^2	預計繳領 差額地價			所有權人		持 分 比 率	他 項 權 利 限 制 登 記 情 形
			母 號	子 號			姓 名	國 民 身 分 證 統 一 編 號											分 子	分 母	繳 (元)	領 (元)	姓 名		
三民	灣內		567	1	0.30	0.30	洪○○		1	2	49,000			住五	三民	河堤	8	467.29	130,000			洪○○		1/2	
							洪○○		1	2	49,000														
三民	灣內		568	1	4.58	4.58	洪○○		1	2	49,000														
							洪○○		1	2	49,000														
三民	灣內		674	1	556.50	556.50	洪○○		1	2	49,000														
							洪○○		1	2	49,000														
三民	灣內		569	2	419.41	342.84	洪○○		2861	7000	49,000														
							洪○○		2861	7000	49,000														
三民	灣內		566	4	85.71	64.85	洪○○		2648	7000	49,000														
							洪○○		2648	7000	49,000														
三民	灣內		583		559.49	98.08	洪○○		877	10000	49,000														
							洪○○		876	10000	49,000														
三民	灣內		583	3	1.93	0.34	洪○○		877	10000	47,500														
							洪○○		876	10000	47,500														

附註：重劃後分配面積與實地指界交接土地面積如有不符，應以地政機關實際登記面積為準。

高雄市第99期市地重劃區重劃前後土地分配清冊

土地所有權人姓名 國民身分證統一編號		鍾○○等10人																									
管理人姓名 國民身分證統一編號																											
重 劃 前 土 地 情 形										重 劃 後 土 地 情 形																	
鄉鎮市區	段	小段	地號		登記面積 (m ²)	取配面積 (m ²)	所有權人		持分情形	評定單價	面積 (m ²)	評定單價	預計繳領差額地價		所有權人		他項權利限制登記情形	建號	備註								
			母號	子號			姓	國民身分證統一編號					分子	分母	元 / m ²	繳 (元)				領 (元)	姓	國民身分證統一編號	持分比率				
							名		元 / m ²	註	負擔面積 (m ²)	用途分區	鄉鎮市區	段	號	元 / m ²	繳 (元)	領 (元)	名		持分比率						
三民	灣內		667	2	1905.01	952.51	鍾○○		400	1000	49,000																
							曾○○		25	1000	49,000																
							蔡○○		25	1000	49,000																
							許○○		25	1000	49,000																
							鍾○○		25	1000	49,000																
三民	灣內		667	3	878.33	439.17	鍾○○		400	1000	49,000																
							曾○○		25	1000	49,000																
							蔡○○		25	1000	49,000																
							許○○		25	1000	49,000																
三民	灣內		657		2142.61	1071.31	鍾○○		44	100	48,000																
							孫○○		3	100	48,000																
							吳○○		3	100	48,000																
三民	灣內		584		265.91	132.96	謝○○		1	4	49,000																
							曾○○		1	4	49,000																
三民	灣內		566	4	85.71	5.22	楊○○		426	7000	49,000																
三民	灣內		569	2	419.41	25.52	楊○○		426	7000	49,000																
三民	灣內		574	2	58.34	58.34	楊○○		1	1	49,000																

附註：重劃後分配面積與實地指界交接土地面積如有不符，應以地政機關實際登記面積為準。

高雄市第99期市地重劃區重劃前後土地分配清冊

土地所有權人姓名 國民身分證統一編號		方〇〇		重劃前土地情形		重劃後土地情形										建	備												
管理人姓名 國民身分證統一編號				登記面積 (m ²)	取配面積 (m ²)	所有權人		持分情形	評定單價 元 / m ²	備註	扣除各項負擔 (m ²)	後應分配面積 (m ²)	使用地類別	鄉鎮市區	段	號	面積 (m ²)	評定單價 元 / m ²	預計繳領 差額地價		所有權人		持分比率	他項權利限制登記情形	號	註			
						姓	國民身分證統一編號												分子	分母	繳 (元)	領 (元)					姓	國民身分證統一編號	
鄉鎮市區	段	小段	地號 母號 子號			名																							
三民	灣內		583		230.71	方〇〇		8247	20000	49,000		2375.28	住五	三民	河堤	10	2375.28	127,000			方〇〇		全部						
三民	灣內		583	1	1.83	0.92	方〇〇		1	2	47,500																		
三民	灣內		583	3	1.93	0.80	方〇〇		8247	20000	47,500																		
三民	灣內		584		265.91	132.96	方〇〇		1	2	49,000																		
三民	灣內		651	2	34.67	17.34	方〇〇		1	2	49,000																		
三民	灣內		657		2142.61	1071.31	方〇〇		1	2	48,000																		
三民	灣內		660		37.72	18.86	方〇〇		1	2	48,000																		
三民	灣內		662		551.53	275.77	方〇〇		1	2	48,000																		
三民	灣內		666		269.78	134.89	方〇〇		1	2	48,000																		
三民	灣內		666	1	660.22	330.11	方〇〇		1	2	48,000																		
三民	灣內		667	2	1905.01	952.51	方〇〇		1	2	49,000																		
三民	灣內		667	3	878.33	439.17	方〇〇		1	2	49,000																		
三民	灣內		668		824.48	412.24	方〇〇		1	2	48,000																		
三民	灣內		669		598.06	299.03	方〇〇		1	2	48,000																		
三民	灣內		669	1	192.02	96.01	方〇〇		1	2	48,000																		
三民	灣內		670		382.59	191.30	方〇〇		1	2	48,000																		
三民	灣內		670	1	869.27	434.64	方〇〇		1	2	48,000																		
三民	灣內		671		62.71	31.36	方〇〇		1	2	48,000																		

附註：重劃後分配面積與實地指界交接土地面積如有不符，應以地政機關實際登記面積為準。

高雄市第99期市地重劃區重劃前後土地分配清冊

土地所有權人姓名 國民身分證統一編號		順○○○○○股份有限公司																										
管理人姓名 國民身分證統一編號																												
重 劃 前 土 地 情 形										重 劃 後 土 地 情 形										建 號	備 註							
鄉 鎮 市 區	段	小 段	地 號		登 記 面 積 (m ²)	取 配 面 積 (m ²)	所有權人		持 分 情 形	評 定 單 價 元 / m ²	備 註	備 註 (m ²)	後 應 分 配 積 存 積 存 積 存 積	區	區	段	號	面 積 (m ²)	評 定 單 價 元 / m ²			預計繳領 差額地價		所有權人		持 分 比 率	他 項 權 利 限 制 登 記 情 形	
			母 號	子 號			姓 名	國 民 身 分 證 統 一 編 號												分 子	分 母	繳 (元)	領 (元)	姓 名	國 民 身 分 證 統 一 編 號			
三民	灣內	655			1079.86	1079.86	順○○○○○股份有限公司		1	1	51,500		540.78	住五	三民	河堤	14	540.78	127,000			順○○○○○股份有限公司		全部	有			
三民	灣內	655	1		1.36	1.36	順○○○○○股份有限公司		1	1	47,500																	
三民	灣內	655	2		1.36	1.36	順○○○○○股份有限公司		1	1	47,500																	
三民	灣內	656			57.28	57.28	順○○○○○股份有限公司		1	1	51,500																	
三民	灣內	658			6.51	6.51	順○○○○○股份有限公司		1	1	51,500																	

附註：重劃後分配面積與實地指界交接土地面積如有不符，應以地政機關實際登記面積為準。

高雄市第99期市地重劃區重劃前後土地分配清冊

土地所有權人姓名 國民身分證統一編號		陳○○19人																								
管理人姓名 國民身分證統一編號																										
重 劃 前 土 地 情 形										重 劃 後 土 地 情 形																
鄉鎮市區	段	小段	地號 母號 子號	登記面積 (m ²)	取配面積 (m ²)	所有權人		持分情形		評定單價 元 / m ²	備註	扣除後應領面積 (m ²)	使用分區	鄉鎮市區	段	號	面積 (m ²)	評定單價 元 / m ²	預計繳領差額地價		所有權人		持分比率	他項權利限制登記情形	建號	備註
						姓 名	國民身分證統一編號	分子	分母										繳 (元)	領 (元)	姓 名	國民身分證統一編號				
三民	灣內		690	486.35	486.35	陳○○		1	7	52,500		966.66	住五	三民	河堤	15	966.66	140,000			陳○○		1/7			
						宋陳○○		2	21	52,500									宋陳○○		2/21					
						陳○○		2	21	52,500									陳○○		2/21					
						陳○○		1	7	52,500									陳○○		1/7					
						鍾○○		118	882	52,500									鍾○○		118/882	有				
						方○○		1	14	52,500									方○○		1/14					
						陳○○		28	882	52,500									陳○○		28/882					
						陳○○		28	882	52,500									陳○○		28/882					
						陳○○		28	882	52,500									陳○○		28/882					
						陳○○		28	882	52,500									陳○○		28/882					
						陳○○		1	126	52,500									陳○○		1/126					
						陳○○		2	126	52,500									陳○○		2/126					
						陳○○		2	126	52,500									陳○○		2/126					
						范姜○○		4	882	52,500									范姜○○		4/882					
						陳○○		4	882	52,500									陳○○		4/882					
						詹○○		2	63	52,500									詹○○		2/63					
						詹○○		2	63	52,500									詹○○		2/63					
						詹○○		2	63	52,500									詹○○		2/63					
						陳○○		1	21	52,500									陳○○		1/21					

附註：重劃後分配面積與實地指界交接土地面積如有不符，應以地政機關實際登記面積為準。

高雄市第99期市地重劃區重劃前後土地分配清冊

土地所有權人姓名 國民身分證統一編號		陳○○等19人																															
管理人姓名 國民身分證統一編號																																	
重 劃 前 土 地 情 形										重 劃 後 土 地 情 形																							
鄉鎮市區	段	小段	地號 母號 子號	登記面積 (m ²)	取配面積 (m ²)	所有權人		持分情形		評定單價 元 / m ²	備註	扣除名義負擔 (m ²)	後應分給面積 (m ²)	段別分區	市區	段號	面積 (m ²)	評定單價 元 / m ²	預計繳領 差額地價		所有權人		持分比率	他項權利限制登記情形	建號	備註							
						姓	國民身分證統一編號	持分	分子										分母	姓	國民身分證統一編號	繳 (元)					領 (元)						
																												名	名				
三民	灣內		691	741.82	741.82	陳○○		1	7	52,500																							
						宋陳○○		2	21	52,500																							
						陳○○		2	21	52,500																							
						陳○○		1	7	52,500																							
						方○○		1	14	52,500																							
						鍾○○		118	882	52,500																							
						陳○○		28	882	52,500																							
						陳○○		28	882	52,500																							
						陳○○		28	882	52,500																							
						陳○○		28	882	52,500																							
						陳○○		1	126	52,500																							
						陳○○		2	126	52,500																							
						陳○○		2	126	52,500																							
						范姜○○		4	882	52,500																							
						陳○○		4	882	52,500																							
						詹○○		2	63	52,500																							
						詹○○		2	63	52,500																							
						詹○○		2	63	52,500																							
						陳○○		1	21	52,500																							

附註：重劃後分配面積與實地指界交接土地面積如有不符，應以地政機關實際登記面積為準。

高雄市第99期市地重劃區重劃前後土地分配清冊

土地所有權人姓名 國民身分證統一編號		林○○等4人																													
管理人姓名 國民身分證統一編號																															
重 劃 前 土 地 情 形										重 劃 後 土 地 情 形										備 註											
鄉 鎮 市 區	段	小 段	地 號		登 記 面 積 (m ²)	取 配 面 積 (m ²)	所有權人		持 分 情 形	評 定 單 價 元 / m ²	備 註	扣 除 各 項 費 擔 (m ²)	後 應 分 配 面 積 區	區	段	號	面 積 (m ²)	評 定 單 價 元 / m ²	預 計 繳 領 差 額 地 價		所有權人		持 分 比 率	他 項 權 利 限 制 登 記 情 形	建 號						
			母 號	子 號			姓 名	國 民 身 分 證 統 一 編 號											分 子	分 母	繳 (元)	領 (元)				姓 名	國 民 身 分 證 統 一 編 號				
左營	新庄	二	322	2	301.00	301.00	林○○		1	3	47,500	808.48	住五	左營	新上	一	5	808.48	110,000			林○○		1/3							
							林○○		1	6	47,500											林○○		1/6							
							林○○		1	6	47,500											林○○		1/6							
							林○○		1	3	47,500											林○○		1/3							
左營	新庄	二	322	4	93.00	93.00	林○○		1	3	47,500																				
							林○○		1	6	47,500																				
							林○○		1	3	47,500																				
左營	新庄	二	322	5	477.00	477.00	林○○		1	3	47,500																				
							林○○		1	6	47,500																				
							林○○		1	6	47,500																				
							林○○		1	3	47,500																				
左營	新庄	二	322	6	353.00	353.00	林○○		1	3	47,500																				
							林○○		1	6	47,500																				
							林○○		1	6	47,500																				
							林○○		1	3	47,500																				
左營	新庄	二	377		17.00	17.00	林○○		1	3	47,500																				
							林○○		1	6	47,500																				
							林○○		1	6	47,500																				
							林○○		1	3	47,500																				

附註：重劃後分配面積與實地指界交接土地面積如有不符，應以地政機關實際登記面積為準。

高雄市第99期市地重劃區重劃前後土地分配清冊

土地所有權人姓名 國民身分證統一編號		林○○等4人																						
管理人姓名 國民身分證統一編號																								
重 劃 前 土 地 情 形										重 劃 後 土 地 情 形														
鄉鎮市區	段	小段	地號		登記面積 (m ²)	取配面積 (m ²)	所有權人		持分情形		評定單價 元 / m ²	備註	評定單價 元 / m ²	預計繳領 差額地價		所有權人		持分比率	他項權利限制登記情形	建號	備註			
			母號	子號			姓	國民身分證統一編號	分子	分母				繳 (元)	領 (元)	姓	國民身分證統一編號							
			名				名																	
左營	新庄	二	377	2	222.00	222.00	林○○		1	3	47,500													
							林○○		1	6	47,500													
							林○○		1	6	47,500													
							林○○		1	3	47,500													
左營	新庄	二	377	3	161.00	161.00	林○○		1	3	47,500													
							林○○		1	6	47,500													
							林○○		1	6	47,500													
							林○○		1	3	47,500													
左營	新庄	二	377	4	238.00	238.00	林○○		1	3	47,500													
							林○○		1	6	47,500													
							林○○		1	6	47,500													
							林○○		1	3	47,500													

附註：重劃後分配面積與實地指界交接土地面積如有不符，應以地政機關實際登記面積為準。

高雄市第99期市地重劃區重劃前後土地分配清冊

土地所有權人姓名 國民身分證統一編號		李○○等8人		住 址																									
管理人姓名 國民身分證統一編號																													
重 劃 前 土 地 情 形						重 劃 後 土 地 情 形																							
鄉鎮市區	段	小段	地號 母號 子號	登記面積 (m ²)	取配面積 (m ²)	所有權人		持分情形	評定單價 元 / m ²	備 註	扣除各項負擔 後應分配面積 (m ²)	使用分區	鄉鎮市區	段	地號	面積 (m ²)	定 價 元 / m ²	預計繳領 差額地價		所有權人		持分比率	他項權利限制登記情形	建 號	備 註				
						姓 名	國民身分證統一編號											分子	分母	姓 名	國民身分證統一編號					繳 (元)	領 (元)		
						姓 名		國民身分證統一編號		持分情形		持分比率		他項權利限制登記情形															
左營	新庄	二	323	908.00	908.00	李○○		1	4	47,500	687.78	住五	左營	新上	一	6	687.78	110,000			李○○		1/4						
						陳○○		2	32	47,500									陳○○		2/32								
						林○○		1	12	47,500									林○○		1/12								
						林○○		1	24	47,500									林○○		1/24								
						林○○		1	24	47,500									林○○		1/24								
						林○○		1	12	47,500									林○○		1/24								
						黃○○		1	4	47,500									黃○○		1/4								
						汪○○		6	32	47,500									汪○○		6/32								
左營	新庄	二	323	31.00	31.00	李○○		1	4	47,500																			
						陳○○		2	32	47,500																			
						林○○		1	12	47,500																			
						林○○		1	24	47,500																			
						林○○		1	24	47,500																			
						林○○		1	12	47,500																			
						黃○○		1	4	47,500																			
						汪○○		6	32	47,500																			
左營	新庄	二	323	173.00	173.00	李○○		1	4	47,500																			
						陳○○		2	32	47,500																			
						林○○		1	12	47,500																			
						林○○		1	24	47,500																			
						林○○		1	24	47,500																			
						林○○		1	12	47,500																			
						黃○○		1	4	47,500																			
						汪○○		6	32	47,500																			

附註：重劃後分配面積與實地指界交接土地面積如有不符，應以地政機關實際登記面積為準。

高雄市第99期市地重劃區重劃前後土地分配清冊

土地所有權人姓名 國民身分證統一編號		高雄市		地址		高雄市苓雅區中正一路99號																								
管理人姓名 國民身分證統一編號		高雄市政府運動發展局		地址		高雄市苓雅區中正一路99號																								
重 劃 前 土 地 情 形										重 劃 後 土 地 情 形																				
鄉鎮市區	段	小段	地號 母號 子號	登記面積 (m ²)	取配面積 (m ²)	所有權人		持分情形		評定單價 元/m ²	備註	後應負擔 面積 (m ²)	每戶分區 面積	區別	段	號	評定單價 元/m ²	預計繳領 差額地價		所有權人		持分比率	他項權利 限制登記 情形	建號	備註					
						姓	國民身分證統一編號	分子	分母									繳(元)	領(元)	姓	國民身分證統一編號									
						名														名										
左營	新庄	二	324	1476.00	1476.00	高雄市		1	1	49,000		1237.67	住五	左營	新上	一	7	1237.67	110,000			全部								
左營	新庄	二	324	1	467.00	467.00	高雄市		1	1	49,000																			
左營	新庄	二	324	2	534.00	534.00	高雄市		1	1	49,000																			
左營	新庄	二	324	3	92.00	92.00	高雄市		1	1	49,000																			
左營	新庄	二	364		35.00	35.00	高雄市		1	1	49,000																			
左營	新庄	二	366		17.00	17.00	高雄市		1	1	49,000																			
左營	新庄	二	376		6.00	6.00	高雄市		1	1	49,000																			
左營	新庄	二	376	6	29.00	29.00	高雄市		1	1	49,000																			

附註：重劃後分配面積與實地指界交接土地面積如有不符，應以地政機關實際登記面積為準。


高雄市第99期市地重劃區重劃前後土地分配清冊

土地所有權人姓名 國民身分證統一編號		何○○等5人		住 址																									
管理人姓名 國民身分證統一編號				址																									
重 劃 前 土 地 情 形										重 劃 後 土 地 情 形																			
鄉鎮市區	段	小 段	地 號 母 子 號	登 記 面 積 (m ²)	取 配 面 積 (m ²)	所有權人		持分情形		評 定 單 價 元 / m ²	備 註	批 後 應 分 割 面 積 (m ²)	使 用 種 別	地 段 號	評 定 單 價 元 / m ²	預計繳領 差額地價		所有權人		持 分 比 率	他 項 權 利 限 制 登 記 情 形	建 號	備 註						
						姓 名	國 民 身 分 證 統 一 編 號	分 子	分 母							繳 (元)	領 (元)	姓 名	國 民 身 分 證 統 一 編 號										
三民	灣內		653 1	34.63	34.63	何○○		1	4	51,500	52.36	住五	左營	新上	一	10	63.17	110,000	1,189,100	何○○		1/4							
						何○○		1	4	51,500										何○○		1/4							
						許○○		2	8	51,500										許○○		1/4							
						何○○		1	8	51,500										何○○		1/8							
						何○○		1	8	51,500										何○○		1/8							
三民	灣內		653 4	24.00	24.00	何○○		1	4	51,500																			
						何○○		1	4	51,500																			
						許○○		2	8	51,500																			
						何○○		1	8	51,500																			
						何○○		1	8	51,500																			
三民	灣內		653 7	0.73	0.73	何○○		1	4	51,500																			
						何○○		1	4	51,500																			
						許○○		2	8	51,500																			
						何○○		1	8	51,500																			
						何○○		1	8	51,500																			
三民	灣內		654	17.09	17.09	何○○		1	4	51,500																			
						何○○		1	4	51,500																			
						許○○		2	8	51,500																			
						何○○		1	8	51,500																			
						何○○		1	8	51,500																			

附註：重劃後分配面積與實地指界交接土地面積如有不符，應以地政機關實際登記面積為準。

高雄市第99期市地重劃區重劃前後土地分配清冊

土地所有權人姓名 國民身分證統一編號		何○○等5人										住 址												
管理人姓名 國民身分證統一編號																								
重 劃 前 土 地 情 形										重 劃 後 土 地 情 形														
鄉 鎮 市 區	段	小 段	地 號		登 記 面 積 (m ²)	取 配 面 積 (m ²)	所有權人		持 分 情 形	評 定 單 價 元 / m ²	備 註	評 定 單 價 元 / m ²	預 計 繳 領 差 額 地 價		所有權人		他 項 權 利 限 制 登 記 情 形	建 號	備 註					
			母 號	子 號			姓 名	國 民 身 分 證 統 一 編 號					分 子	分 母	繳 (元)	領 (元)				姓 名	國 民 身 分 證 統 一 編 號			
			持 分 比 率				持 分 比 率																	
三民	灣內		654	1	6.23	6.23	何○○		1	4	47,500													
							何○○		1	4	47,500													
							許○○		2	8	47,500													
							何○○		1	8	47,500													
							何○○		1	8	47,500													
三民	灣內		654	2	1.94	1.94	何○○		1	4	47,500													
							何○○		1	4	47,500													
							許○○		2	8	47,500													
							何○○		1	8	47,500													
							何○○		1	8	47,500													
三民	灣內		659	2	21.67	21.67	何○○		1	4	51,500													
							何○○		1	4	51,500													
							許○○		2	8	51,500													
							何○○		1	8	51,500													
							何○○		1	8	51,500													
三民	灣內		661		3.26	3.26	何○○		1	4	51,500													
							何○○		1	4	51,500													
							許○○		2	8	51,500													
							何○○		1	8	51,500													
							何○○		1	8	51,500													



附註：重劃後分配面積與實地指界交接土地面積如有不符，應以地政機關實際登記面積為準。

