

高雄市第97期市地重劃區重劃前後土地分配清冊

(公告版)

(共 1 冊 第 1 冊)

中華民國 113 年 10 月

高雄市第97期市地重劃區重劃前後土地分配清冊索引表

所有權人姓名	分配清冊		附註	所有權人姓名	分配清冊		附註
	第 冊	第 頁			第 冊	第 頁	
(001)財政部國有財產署	1	33、34		(026)林O時	1	9、10	
(002)王O松	1	60~62		(027)林O宏	1	35~49	
(003)王林O姻	1	1		(028)林O甫	1	5	
(004)王林O燕	1	35~49		(029)林O廷	1	35~49	
(005)王O麒	1	60~62		(030)林O中	1	35~49	
(006)王O樺	1	35~49		(031)林O元	1	35~49	
(007)吳O傑	1	54		(032)林O宇	1	35~49	
(008)李O豪	1	2		(033)林O志	1	35~49	
(009)杜O峰	1	2、3、52		(034)林O汶	1	50、64、65	
(010)杜O輝	1	2、3、52		(035)林O享	1	50、64、65	
(011)沈O珠	1	4		(036)林O瑩	1	50、64、65	
(012)林O瑞	1	35~49		(037)林O德	1	35~49	
(013)林O凱	1	13~15		(038)林O宏	1	35~49	
(014)林O山	1	1		(039)林O婷	1	13~15	
(015)林O正	1	35~49		(040)林O尚	1	35~49	
(016)林O恩	1	35~49		(041)林O旺	1	35~49	
(017)林O紅	1	35~49		(042)林O月	1	35~49	
(018)林O敏	1	35~49		(043)林O成	1	6	
(019)林O軒	1	13~15		(044)林O國	1	7	
(020)林O芬	1	35~49		(045)林O櫻	1	20	
(021)林O鑾	1	16~18		(046)林O蘭	1	20	
(022)林O德	1	35~49		(047)林O娥	1	16~18	
(023)林O萱	1	1		(048)林O雲	1	16~18	
(024)林O榛	1	35~49		(049)林O隆	1	8	
(025)林O松	1	13~15		(050)林O珠	1	9、10	

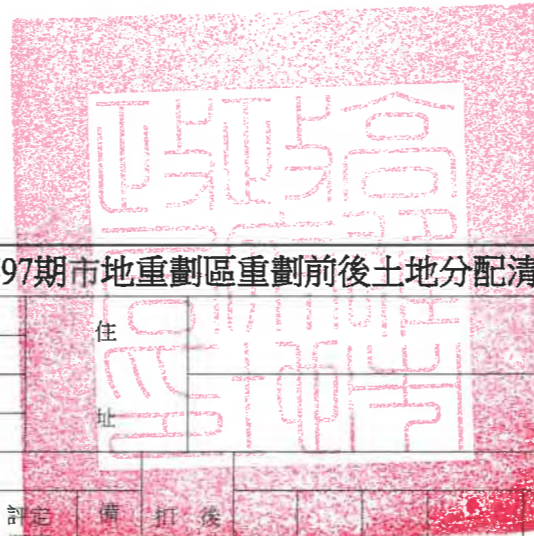
高雄市第97期市地重劃區重劃前後土地分配清冊索引表

所有權人姓名	分配清冊		附註	所有權人姓名	分配清冊		附註
	第 冊	第 頁			第 冊	第 頁	
(051)林O智	1	6		(076)洪林O美	1	29	
(052)林O琮	1	12		(077)洪O婷	1	32	
(053)林O德	1	11		(078)洪O琳	1	32	
(054)林O娟	1	13~15		(079)洪O芸	1	4	
(055)林O安	1	35~49		(080)洪O信	1	2	
(056)林O泉	1	35~49		(081)洪O政	1	2	
(057)林O源	1	35~49		(082)洪O智	1	23~26	
(058)林O	1	35~49		(083)洪O碩	1	23~26	
(059)林O碧	1	35~49		(084)洪O民	1	30	
(060)林O銘	1	16~18		(085)洪O寶	1	30	
(061)林O穗	1	16~18		(086)洪O庭	1	30	
(062)林O堂	1	19		(087)洪O閔	1	31	
(063)邱O立	1	37~49		(088)洪O崇	1	23~26	
(064)洪O四	1	21		(089)洪O琪	1	4	
(065)洪O堅	1	22		(090)洪O華	1	4	
(066)洪O章	1	21		(091)洪O宏	1	31	
(067)洪O瑞	1	22		(092)洪O甫	1	23~26	
(068)洪O哲	1	23~26		(093)洪O人	1	23~26	
(069)洪O鈞	1	23~26		(094)洪O法	1	23~26	
(070)洪O法	1	27、28		(095)洪O濟	1	32	
(071)洪O南	1	27、28		(096)洪O正	1	32	
(072)洪O派	1	27、28		(097)涂洪O妃	1	32	
(073)洪O珍	1	27、28		(098)張O惠	1	51	
(074)洪O雄	1	27、28		(099)梁蘇O美	1	50、64、65	
(075)洪O慶	1	23~26		(100)莊林O惠	1	35~49	

高雄市第97期市地重劃區重劃前後土地分配清冊索引表

所有權人姓名	分配清冊		附註	所有權人姓名	分配清冊		附註
	第 冊	第 頁			第 冊	第 頁	
(101)陳O春	1	56		(126)蘇O永	1	50、64、65	
(102)陳O憲	1	53		(127)蘇O傳	1	50、64、65	
(103)陳O佑	1	60~62		(128)蘇葉O華	1	55	
(104)陳O彬	1	57		(129)高雄市政府地政局	1	66	
(105)陳O惠	1	2、22、54		(130)高雄市政府工務局	1	67	
(106)陳O中	1	29		(131)高雄市政府教育局	1	68	
(107)陳O泰	1	57					
(108)陳O強	1	57					
(109)陳O龍	1	57					
(110)陳O旺	1	57					
(111)陳O章	1	57					
(112)陳蘇O葉	1	56					
(113)黃林O霞	1	35~49					
(114)黃O安	1	58					
(115)新豐益化工股份有限公司	1	59					
(116)楊O偉	1	22、23~26、35~49、54					
(117)楊O潔	1	60~62					
(118)楊O樺	1	60~62					
(119)楊O惠	1	60~62					
(120)楊O江	1	60~62					
(121)維福建設有限公司	1	35~49、63					
(122)賴O素	1	35~49					
(123)蘇O賢	1	55					
(124)蘇O月	1	50、64、65					
(125)蘇O梅	1	50、64、65					

歸戶號 1·24·25




高雄市第97期市地重劃區重劃前後土地分配清冊

土地所有權人姓名 國民身分證統一編號		王林O姻等3人 S221*****2		住 址																					
管理人姓名 國民身分證統一編號																									
重 劃 前 土 地 情 形					重 劃 後 土 地 情 形																				
鄉鎮市區	段	地號	登記面積 (m <sup>2</sup> )	取配面積 (m <sup>2</sup> )	共有人		持 情 比 率	評 定 單 價 元 / m <sup>2</sup>	備 註	扣 除 各 項 負 擔 後 應 分 配 面 積 (m <sup>2</sup> )	使 用 分 區	段	地 號	面 積 (m <sup>2</sup> )	評 定 單 價 元 / m <sup>2</sup>	預計繳領 差額地價		共有人		持 情 比 率	分 形	他 項 權 利 限 制 登 記 情 形	建 號	備 註	
					姓 名	國 民 身 分 證 統 一 編 號										姓 名	國 民 身 分 證 統 一 編 號	繳 (元)	領 (元)						
路竹	文南	439-47	311.85	311.85	王林O姻	S221*****2	42481/100000	26,300		370.29	住	國昌	1	370.29	50,800			王林O姻	S221*****2	363805/1000000					
					林O山	S121*****1	39304/100000											林O山	S121*****1	480202/1000000					
					林O萱	S221*****1	18215/100000											林O萱	S221*****1	155993/1000000					
路竹	文南	439-83	233.07	233.07	王林O姻	S221*****2	42481/100000	26,300																	
					林O山	S121*****1	39304/100000																		
					林O萱	S221*****1	18215/100000																		
路竹	文南	439-2	1411.87	56.48	林O山	S121*****1	160/4000	26,300																	
路竹	文南	439-3	72.67	2.91	林O山	S121*****1	160/4000	26,300																	
路竹	文南	439-4	356.11	14.24	林O山	S121*****1	160/4000	26,300																	
路竹	文南	439-5	6.30	0.25	林O山	S121*****1	160/4000	26,300																	
路竹	文南	439-7	263.11	10.52	林O山	S121*****1	160/4000	26,300																	
路竹	文南	439-51	36.70	1.47	林O山	S121*****1	160/4000	26,300																	
路竹	文南	439-52	35.61	1.42	林O山	S121*****1	160/4000	26,300																	
路竹	文南	439-53	102.00	4.08	林O山	S121*****1	160/4000	26,300																	

附註：重劃後分配面積與實地指界交接土地面積如有不符，應以地政機關實際登記面積為準。

歸戶號 2-1



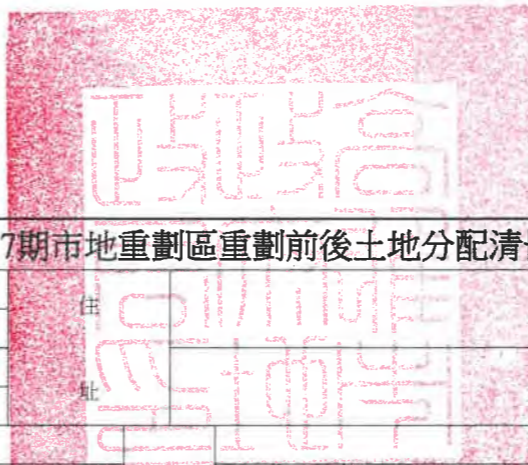
高雄市第97期市地重劃區重劃前後土地分配清冊

土地所有權人姓名 國民身分證統一編號		杜O輝等6人 S121****6																							
管理人姓名 國民身分證統一編號																									
重 劃 前 土 地 情 形										重 劃 後 土 地 情 形										建 號	備 註				
鄉 鎮 市 區	段	地 號	登 記 面 積 ( $m^2$ )	取 配 面 積 ( $m^2$ )	共有人		持 分 情 形 比 率	評 定 單 價 元 / $m^2$	備 註	拍 除 各 項 負 擔 後 應 分 配 面 積 ( $m^2$ )	使 用 分 區	段	地 號	面 積 ( $m^2$ )	評 定 單 價 元 / $m^2$	預 計 繳 領 差 額 地 價		共有人				持 分 情 形 比 率	他 項 權 利 限 制 登 記 情 形		
					姓 名	國 民 身 分 證 統 一 編 號										繳 (元)	領 (元)	姓 名	國 民 身 分 證 統 一 編 號						
路竹	文南	439-19	272.92	106.03	杜O輝	S121****6	4275/10514	22,800		78.62	住	國昌	43	78.62	38,400			杜O輝	S121****6	230621/1000000					
					杜O峰	S121****0	4275/10514													杜O峰	S121****0	230621/1000000			
					陳O惠	V220****8	377/5257														陳O惠	V220****8	206835/1000000		
					洪O政	S101****5	114/5257														洪O政	S101****5	62544/1000000		
					洪O信	*SE8****5	114/5257														洪O信	*SE8****5	62544/1000000		
					李O豪	E125****0	377/5257														李O豪	E125****0	206835/1000000		
路竹	文南	439-70	71.31	13.32	杜O輝	S121****6	4275/10514	22,800																	
					杜O峰	S121****0	4275/10514																		
					陳O惠	V220****8	377/5257																		
					洪O政	S101****5	114/5257																		
					洪O信	*SE8****5	114/5257																		
					李O豪	E125****0	377/5257																		

附註：重劃後分配面積與實地指界交接土地面積如有不符，應以地政機關實際登記面積為準。



歸戶號 3

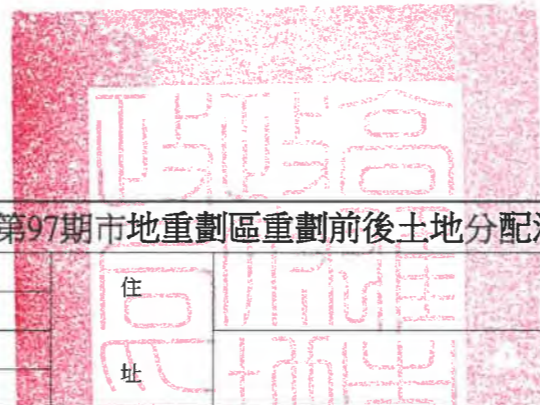


高雄市第97期市地重劃區重劃前後土地分配清冊

土地所有權人姓名 國民身分證統一編號		沈O珠等4人 R220*****3																							
管理人姓名 國民身分證統一編號																									
重劃前土地情形					重劃後土地情形													他項權利限制登記情形	建號	備註					
鄉鎮市區	段	地號	登記面積 (m <sup>2</sup> )	取配面積 (m <sup>2</sup> )	共有人		持分情形	評定單價 元/m <sup>2</sup>	備註	扣除各項負擔 (m <sup>2</sup> )	後應分配面積 使用分區	地號	面積 (m <sup>2</sup> )	評定單價 元/m <sup>2</sup>	預計繳領差額地價		共有人				持分情形				
					姓名	國民身分證統一編號									姓名	國民身分證統一編號	繳 (元)	領 (元)	姓名	國民身分證統一編號					
路竹	文南	439-33	231.86	231.86	沈O珠	R220*****3	共同共有1/1	22,800		198.37	住	國昌	7	198.37	42,500			沈O珠	R220*****3	共同共有1/1					
					洪O芸	R223*****4	共同共有1/1													洪O芸	R223*****4	共同共有1/1			
					洪O琪	S223*****6	共同共有1/1														洪O琪	S223*****6	共同共有1/1		
					洪O華	S223*****8	共同共有1/1														洪O華	S223*****8	共同共有1/1		
路竹	文南	439-79	84.25	84.25	沈O珠	R220*****3	共同共有1/1	22,800																	
					洪O芸	R223*****4	共同共有1/1																		
					洪O琪	S223*****6	共同共有1/1																		
					洪O華	S223*****8	共同共有1/1																		
路竹	文南	439-80	17.17	17.17	沈O珠	R220*****3	共同共有1/1	22,800																	
					洪O芸	R223*****4	共同共有1/1																		
					洪O琪	S223*****6	共同共有1/1																		
					洪O華	S223*****8	共同共有1/1																		

附註：重劃後分配面積與實地指界交接土地面積如有不符，應以地政機關實際登記面積為準。

歸戶號 4、24、25

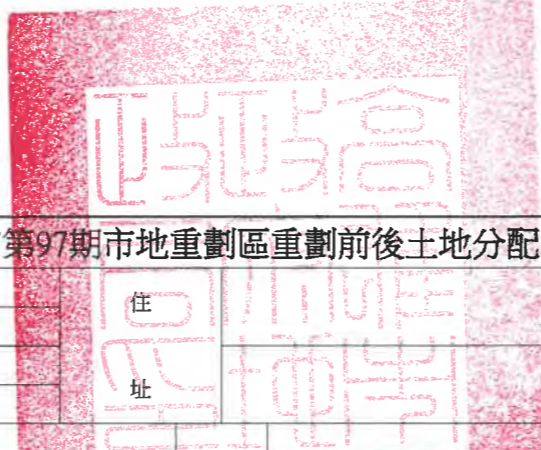


### 高雄市第97期市地重劃區重劃前後土地分配清冊

土地所有權人姓名 國民身分證統一編號		林O甫 S124*****7		住 址																						
管理人姓名 國民身分證統一編號																										
重 劃 前 土 地 情 形					重 劃 後 土 地 情 形														建 備 註							
鄉 鎮 市 區	段	地 號	登 記 面 積 (m <sup>2</sup> )	取 配 面 積 (m <sup>2</sup> )	共有人		持 情	分 形	評 定 單 價 元/m <sup>2</sup>	備 註	扣 除 各 項 負 擔 (m <sup>2</sup> )	後 應 分 配 面 積	使 用 分 區	段 號	地 號	面 積 (m <sup>2</sup> )	評 定 單 價 元/m <sup>2</sup>	預 計 繳 領 差 額 地 價		共有人		持 情	分 形	他 項 權 利 限 制 登 記 情 形		
					姓 名	國 民 身 分 證 統 一 編 號												姓 名		國 民 身 分 證 統 一 編 號	繳 (元)				領 (元)	
路竹	文南	439-43	140.98	140.98	林O甫	S124*****7	1/1		22,800		128.59		住	國昌	28	128.59	38,400			林O甫	S124*****7	1/1				
路竹	文南	439-2	1411.87	29.41	林O甫	S124*****7	1/48		26,300																	
路竹	文南	439-3	72.67	1.51	林O甫	S124*****7	1/48		26,300																	
路竹	文南	439-4	356.11	7.42	林O甫	S124*****7	1/48		26,300																	
路竹	文南	439-5	6.30	0.13	林O甫	S124*****7	1/48		26,300																	
路竹	文南	439-7	263.11	5.48	林O甫	S124*****7	1/48		26,300																	
路竹	文南	439-51	36.70	0.76	林O甫	S124*****7	1/48		26,300																	
路竹	文南	439-52	35.61	0.74	林O甫	S124*****7	1/48		26,300																	
路竹	文南	439-53	102.00	2.13	林O甫	S124*****7	1/48		26,300																	
																			0							

附註：重劃後分配面積與實地指界交接土地面積如有不符，應以地政機關實際登記面積為準。

歸戶號 5-9-24-25



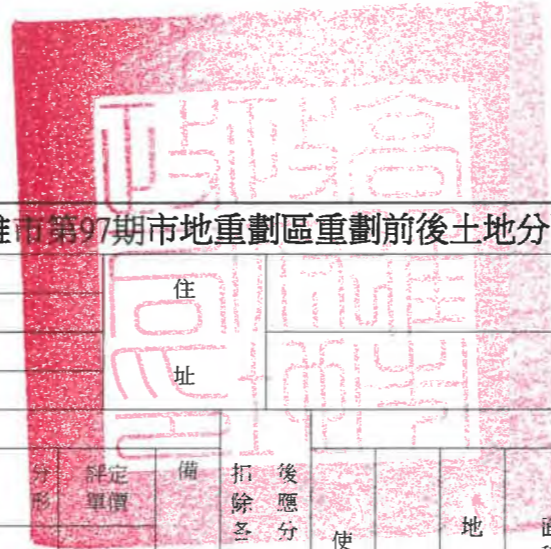
高雄市第97期市地重劃區重劃前後土地分配清冊

土地所有權人姓名 國民身分證統一編號		林O成等2人 S101*****4		重劃前土地情形		重劃後土地情形										備註													
管理人姓名 國民身分證統一編號				鄉鎮市區	段	地號	登記面積 (m <sup>2</sup> )	取配面積 (m <sup>2</sup> )	共有人		持 情 比 率	評定 單價 元 / m <sup>2</sup>	備 註	扣除 各項 負擔 後應 分配 面積 (m <sup>2</sup> )	使用 分區		段	地 號	面 積 (m <sup>2</sup> )	評定 單價 元 / m <sup>2</sup>	預計繳領 差額地價		共有人		持 情 比 率	分 形	他 項 權 利 限 制 登 記 情 形	建 號	備 註
									姓 名	國 民 身 分 證 統 一 編 號						繳 (元)					領 (元)	姓 名	國 民 身 分 證 統 一 編 號						
路竹	文南	439-40	140.97	140.97	林O智	S123*****8	1/1	22,800		185.72	住	國昌	18	185.72	50,800							林O成	S101*****4	418511/1000000					
路竹	文南	439-41	140.97	140.97	林O成	S101*****4	1/1	22,800														林O智	S123*****8	581489/1000000					
路竹	文南	439-2	1411.87	29.41	林O智	S123*****8	1/48	26,300																					
路竹	文南	439-3	72.67	1.51	林O智	S123*****8	1/48	26,300																					
路竹	文南	439-4	356.11	7.42	林O智	S123*****8	1/48	26,300																					
路竹	文南	439-5	6.30	0.13	林O智	S123*****8	1/48	26,300																					
路竹	文南	439-7	263.11	5.48	林O智	S123*****8	1/48	26,300																					
路竹	文南	439-51	36.70	0.76	林O智	S123*****8	1/48	26,300																					
路竹	文南	439-52	35.61	0.74	林O智	S123*****8	1/48	26,300																					
路竹	文南	439-53	102.00	2.13	林O智	S123*****8	1/48	26,300																					

附註：重劃後分配面積與實地指界交接土地面積如有不符，應以地政機關實際登記面積為準。

歸戶號 6·24·25

高雄市第97期市地重劃區重劃前後土地分配清冊



土地所有權人姓名 國民身分證統一編號		林O國 S101****9																					
管理人姓名 國民身分證統一編號																							
重 劃 前 土 地 情 形					重 劃 後 土 地 情 形													建 備					
鄉 鎮 市 區	段	地 號	登 記 面 積 ( $m^2$ )	取 配 面 積 ( $m^2$ )	共有人		持 情 比 率	評 定 單 價 元/ $m^2$	備 註	後 應 分 配 面 積 扣除 各 項 負 擔 ( $m^2$ )	使 用 分 區	段	地 號	面 積 ( $m^2$ )	評 定 單 價 元/ $m^2$	預計繳領 差額地價			共有人		持 情 比 率	分 形	他 項 權 利 限 制 登 記 情 形
					姓 名	國 民 身 分 證 統 一 編 號										繳 (元)	領 (元)	姓 名	國 民 身 分 證 統 一 編 號				
路竹	文南	439-44	140.98	140.98	林O國	S101****9	1/1	22,800		129.02	住	國昌	41	129.02	38,400			林O國	S101****9	1/1			
路竹	文南	439-2	1411.87	29.41	林O國	S101****9	1/48	26,300															
路竹	文南	439-3	72.67	1.51	林O國	S101****9	1/48	26,300															
路竹	文南	439-4	356.11	7.42	林O國	S101****9	1/48	26,300															
路竹	文南	439-5	6.30	0.13	林O國	S101****9	1/48	26,300															
路竹	文南	439-7	263.11	5.48	林O國	S101****9	1/48	26,300															
路竹	文南	439-51	36.70	0.76	林O國	S101****9	1/48	26,300															
路竹	文南	439-52	35.61	0.74	林O國	S101****9	1/48	26,300															
路竹	文南	439-53	102.00	2.13	林O國	S101****9	1/48	26,300															

附註：重劃後分配面積與實地指界交接土地面積如有不符，應以地政機關實際登記面積為準。

歸戶號 7、24、25



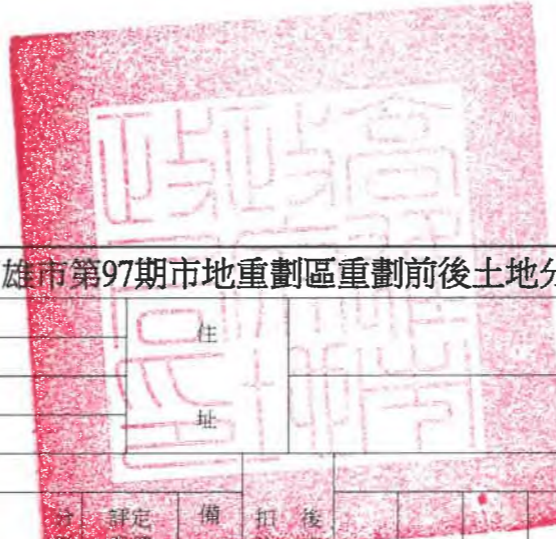
高雄市第97期市地重劃區重劃前後土地分配清冊

土地所有權人姓名 國民身分證統一編號		林O隆 S101*****8																								
管理人姓名 國民身分證統一編號																										
重 劃 前 土 地 情 形					重 劃 後 土 地 情 形													建 號	備 註							
鄉 鎮 市 區	段	地 號	登 記 面 積 ( $m^2$ )	取 配 面 積 ( $m^2$ )	共有人		持 情 比 率	分 形	評 定 單 價 元/ $m^2$	備 註	扣 除 各 項 負 擔 ( $m^2$ )	後 應 分 配 面 積	使 用 分 區	段	地 號	面 積 ( $m^2$ )	評 定 單 價 元/ $m^2$			預 計 繳 領 差 額 地 價		共有人		持 情 比 率	分 形	他 項 權 利 限 制 登 記 情 形
					姓 名	國 民 身 分 證 統 一 編 號												繳 (元)	領 (元)	姓 名	國 民 身 分 證 統 一 編 號					
路竹	文南	439-10	506.44	506.44	林O隆	S101*****8	1/1		22,800		349.96	住	國昌	31	349.96	41,500			林O隆	S101*****8	1/1					
路竹	文南	439-2	1411.87	35.30	林O隆	S101*****8	1/40		26,300																	
路竹	文南	439-3	72.67	1.82	林O隆	S101*****8	1/40		26,300																	
路竹	文南	439-4	356.11	8.90	林O隆	S101*****8	1/40		26,300																	
路竹	文南	439-5	6.30	0.16	林O隆	S101*****8	1/40		26,300																	
路竹	文南	439-7	263.11	6.58	林O隆	S101*****8	1/40		26,300																	
路竹	文南	439-51	36.70	0.92	林O隆	S101*****8	1/40		26,300																	
路竹	文南	439-52	35.61	0.89	林O隆	S101*****8	1/40		26,300																	
路竹	文南	439-53	102.00	2.55	林O隆	S101*****8	1/40		26,300																	

附註：重劃後分配面積與實地指界交接土地面積如有不符，應以地政機關實際登記面積為準。

歸戶號 8、24、25

高雄市第97期市地重劃區重劃前後土地分配清冊

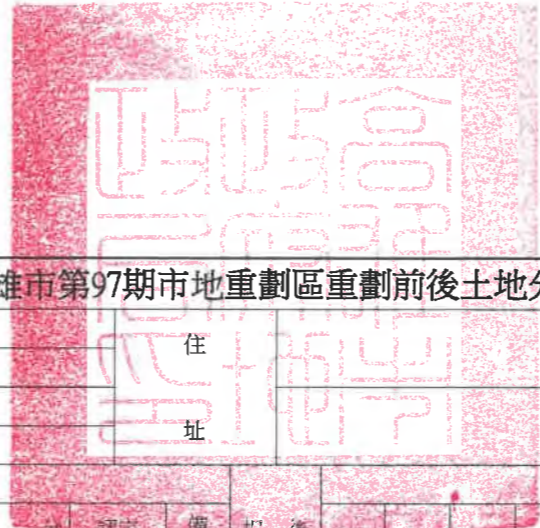


土地所有權人姓名 國民身分證統一編號		林O珠等2人 S221****9																					
管理人姓名 國民身分證統一編號																							
重 劃 前 土 地 情 形										重 劃 後 土 地 情 形										建 號	備 註		
鄉 鎮 市 區	段	地 號	登 記 面 積 (m <sup>2</sup> )	取 配 面 積 (m <sup>2</sup> )	共有人		持 續 情 形	評 定 單 價 元 / m <sup>2</sup>	備 註	扣 除 各 項 負 擔 後 應 分 配 面 積 (m <sup>2</sup> )	使 用 分 區	段	地 號	面 積 (m <sup>2</sup> )	評 定 單 價 元 / m <sup>2</sup>	預計繳領 差額地價		共有人				持 續 情 形	分 形 比 率
					姓 名	國 民 身 分 證 統 一 編 號										姓 名	國 民 身 分 證 統 一 編 號	繳 (元)	領 (元)				
路竹	文南	439-45	934.67	934.67	林O珠	S221****9	16667/100000	26,300		690.34	住	國昌	3	690.34	50,800			林O珠	S221****9	169536/1000000			
					林O時	S221****8	83333/100000					林O時	S221****8	830464/1000000									
路竹	文南	439-82	77.09	77.09	林O珠	S221****9	16667/100000	26,300															
					林O時	S221****8	83333/100000																
路竹	文南	439-2	1411.87	58.83	林O珠	S221****9	1/120	26,300															
					林O時	S221****8	4/120																
路竹	文南	439-3	72.67	3.03	林O珠	S221****9	1/120	26,300															
					林O時	S221****8	4/120																
路竹	文南	439-4	356.11	14.84	林O珠	S221****9	1/120	26,300															
					林O時	S221****8	4/120																
路竹	文南	439-5	6.30	0.26	林O珠	S221****9	1/120	26,300															
					林O時	S221****8	4/120																
路竹	文南	439-7	263.11	10.96	林O珠	S221****9	1/120	26,300															
					林O時	S221****8	4/120																
路竹	文南	439-51	36.70	1.54	林O珠	S221****9	1/120	26,300															
					林O時	S221****8	4/120																
路竹	文南	439-52	35.61	1.48	林O珠	S221****9	1/120	26,300															
					林O時	S221****8	4/120																

附註：重劃後分配面積與實地指界交接土地面積如有不符，應以地政機關實際登記面積為準。

歸戶號 8、24、25

高雄市第97期市地重劃區重劃前後土地分配清冊




土地所有權人姓名 國民身分證統一編號		林O珠等2人 S221****9												住 址															
管理人姓名 國民身分證統一編號																													
重 劃 前 土 地 情 形							重 劃 後 土 地 情 形								建 備														
鄉鎮市區	段	地 號	登記面積 (m <sup>2</sup> )	取 配 面 積 (m <sup>2</sup> )	共有人		持 情 比 率	分 形	評 定 單 價  元 / m <sup>2</sup>	備 註	招 除 各 項 負 擔  (m <sup>2</sup> )	後 應 分 配 面 積	使 用 分 區	段		地 號	面 積 (m <sup>2</sup> )	評 定 單 價  元 / m <sup>2</sup>	預 計 繳 領 差 額 地 價		共有人		持 情 比 率	分 形	他 項 權 利 限 制 登 記 情 形				
					姓 名	國 民 身 分 證 統 一 編 號									繳 (元)				領 (元)	姓 名	國 民 身 分 證 統 一 編 號								
路竹	文南	439-53	102.00	4.24	林O珠	S221****9	1/120		26,300																				
					林O時	S221****8	4/120																						

附註：重劃後分配面積與實地指界交接土地面積如有不符，應以地政機關實際登記面積為準。

歸戶號 10 · 24 · 25

高雄市第97期市地重劃區重劃前後土地分配清冊



土地所有權人姓名 國民身分證統一編號		林O德 S122*****3		住 址																				
管理人姓名 國民身分證統一編號				址																				
重 劃 前 土 地 情 形					重 劃 後 土 地 情 形												備 註							
鄉鎮市區	段	地號	登記面積 (m <sup>2</sup> )	取配面積 (m <sup>2</sup> )	共有人		持 情 比 率	評 定 單 價 元 / m <sup>2</sup>	備 註	扣 除 各 項 負 擔 後 應 分 配 面 積 (m <sup>2</sup> )	使 用 分 區	段	地 號	面 積 (m <sup>2</sup> )	評 定 單 價 元 / m <sup>2</sup>	預計繳領 差額地價		共有人		持 情 比 率	分 形 他 項 權 利 限 制 登 記 情 形	建 號	備 註	
					姓 名	國 民 身 分 證 統 一 編 號										繳 (元)	領 (元)	姓 名	國 民 身 分 證 統 一 編 號					
路竹	文南	439-42	140.98	140.98	林O德	S122*****3	1/1	22,800		128.59	住	國昌	27	128.59	38,400			林O德	S122*****3	1/1				
路竹	文南	439-2	1411.87	29.41	林O德	S122*****3	1/48	26,300																
路竹	文南	439-3	72.67	1.51	林O德	S122*****3	1/48	26,300																
路竹	文南	439-4	356.11	7.42	林O德	S122*****3	1/48	26,300																
路竹	文南	439-5	6.30	0.13	林O德	S122*****3	1/48	26,300																
路竹	文南	439-7	263.11	5.48	林O德	S122*****3	1/48	26,300																
路竹	文南	439-51	36.70	0.76	林O德	S122*****3	1/48	26,300																
路竹	文南	439-52	35.61	0.74	林O德	S122*****3	1/48	26,300																
路竹	文南	439-53	102.00	2.13	林O德	S122*****3	1/48	26,300																

附註：重劃後分配面積與實地指界交接土地面積如有不符，應以地政機關實際登記面積為準。

歸戶號 11

高雄市第97期市地重劃區重劃前後土地分配清冊

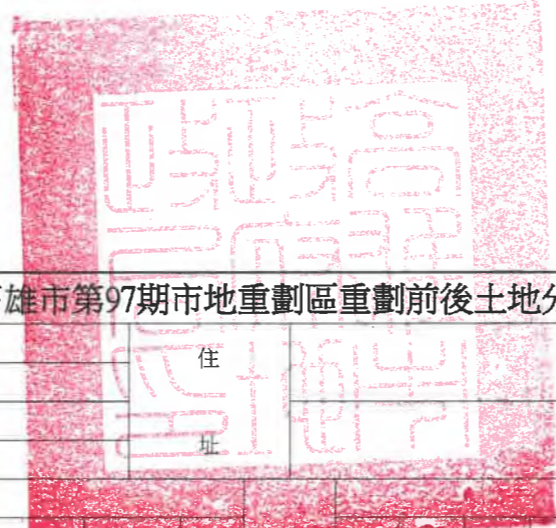


土地所有權人姓名 國民身分證統一編號		林O琮 S121****3		住 址																					
管理人姓名 國民身分證統一編號																									
重 劃 前 土 地 情 形										重 劃 後 土 地 情 形										建 備					
鄉鎮市區	段	地號	登記面積(m <sup>2</sup> )	取配面積(m <sup>2</sup> )	共有人		持 比 率	分 形	評定 單價 元/ m <sup>2</sup>	備 註	扣 除 後 應 分 配 面 積 (m <sup>2</sup> )	使 用 分 區	段	地 號	面 積 (m <sup>2</sup> )	評定 單價 元/ m <sup>2</sup>	預計繳領 差額地價		共有人		持 比 率	分 形	他 項 權 利 限 制 登 記 情 形	建 號	備 註
					姓 名	國民 身分證 統一 編號											繳 (元)	領 (元)	姓 名	國民 身分證 統一 編號					
路竹	文南	439-9	140.97	140.97	林O琮	S121****3	1/1		22,800		92.55	住	國昌	26	92.55	38,400			林O琮	S121****3	1/1		V		

附註：重劃後分配面積與實地指界交接土地面積如有不符，應以地政機關實際登記面積為準。

歸戶號 12、24、25

高雄市第97期市地重劃區重劃前後土地分配清冊



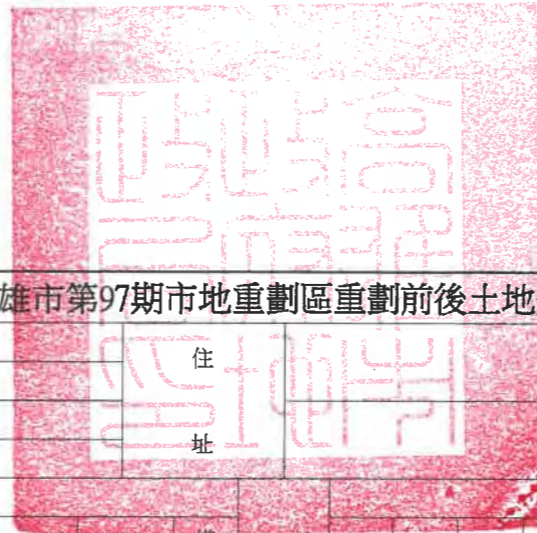
土地所有權人姓名 國民身分證統一編號		林O娟等5人 S221*****8																							
管理人姓名 國民身分證統一編號																									
重劃前土地情形										重劃後土地情形										建 號	備 註				
鄉鎮市區	段	地 號	登 記 面 積 ( $m^2$ )	取 配 面 積 ( $m^2$ )	共有人		持 情 比 率	分 形	評 定 單 價 元/ $m^2$	備 註	扣 除 各 項 負 擔 ( $m^2$ )	後 應 分 配 面 積	使 用 分 區	段	地 號	面 積 ( $m^2$ )	評 定 單 價 元/ $m^2$	預計繳領 差額地價				共有人		持 情 比 率	分 形
					姓 名	國 民 身 分 證 統 一 編 號												繳 (元)	領 (元)	姓 名	國 民 身 分 證 統 一 編 號				
路竹	文南	439-46	809.41	809.41	林O娟	S221*****8	20000/100000		26,300		545.58	住	國昌	2	545.58	50,800			林O娟	S221*****8	2/10				
					林O松	S121*****9	20000/100000					林O松	S121*****9	2/10											
					林O軒	S121*****8	40000/100000					林O軒	S121*****8	4/10											
					林O婷	S223*****2	10000/100000					林O婷	S223*****2	1/10											
					林O凱	S125*****9	10000/100000					林O凱	S125*****9	1/10											
路竹	文南	439-2	1411.87	56.48	林O娟	S221*****8	8/1000		26,300																
					林O松	S121*****9	8/1000																		
					林O軒	S121*****8	16/1000																		
					林O婷	S223*****2	8/2000																		
					林O凱	S125*****9	8/2000																		
路竹	文南	439-3	72.67	2.91	林O娟	S221*****8	8/1000		26,300																
					林O松	S121*****9	8/1000																		
					林O軒	S121*****8	16/1000																		
					林O婷	S223*****2	8/2000																		
					林O凱	S125*****9	8/2000																		
路竹	文南	439-4	356.11	14.23	林O娟	S221*****8	8/1000		26,300																
					林O松	S121*****9	8/1000																		
					林O軒	S121*****8	16/1000																		

附註：重劃後分配面積與實地指界交接土地面積如有不符，應以地政機關實際登記面積為準。



歸戶號 12、24、25

高雄市第97期市地重劃區重劃前後土地分配清冊



土地所有權人姓名 國民身分證統一編號		林O娟等5人 S221*****8		住 址																								
管理人姓名 國民身分證統一編號				地 址																								
重 劃 前 土 地 情 形							重 劃 後 土 地 情 形																					
鄉鎮市區	段	地 號	登 記 面 積 (㎡)	取 配 面 積 (㎡)	共有人			持 情 比 率	評 定 單 價 元 / ㎡	備 註	扣 除 各 項 負 擔 (㎡)	後 應 分 配 面 積 (㎡)	使 用 分 區	段	地 號	面 積 (㎡)	評 定 單 價 元 / ㎡	預 計 繳 領 差 額 地 價		共有人			他 項 權 利 限 制 登 記 情 形	建 備 註				
					姓 名	國 民 身 分 證 統 一 編 號	持 情 比 率											姓 名	國 民 身 分 證 統 一 編 號	持 情 比 率	繳 (元)	領 (元)						
					林O松	S121*****9	8/1000																					
					林O軒	S121*****8	16/1000																					
					林O婷	S223*****2	8/2000																					
					林O凱	S125*****9	8/2000																					
路竹	文南	439-53	102.00	4.07	林O娟	S221*****8	8/1000	26,300																				
					林O松	S121*****9	8/1000																					
					林O軒	S121*****8	16/1000																					
					林O婷	S223*****2	8/2000																					
					林O凱	S125*****9	8/2000																					

附註：重劃後分配面積與實地指界交接土地面積如有不符，應以地政機關實際登記面積為準。

歸戶號 13、24、25

高雄市第97期市地重劃區重劃前後土地分配清冊

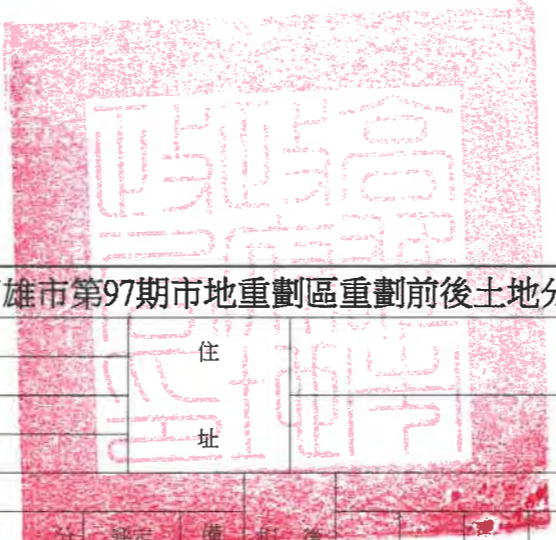


土地所有權人姓名 國民身分證統一編號		林O銘等5人 S121*****3																							
管理人姓名 國民身分證統一編號																									
重劃前土地情形										重劃後土地情形										建 備					
鄉鎮市區	段	地 號	登 記 面 積 (m <sup>2</sup> )	取 配 面 積 (m <sup>2</sup> )	共有人		持 情 比 率	評 定 單 價 元 / m <sup>2</sup>	備 註	扣 除 各 項 負 擔 (m <sup>2</sup> )	後 應 分 配 面 積	使 用 分 區	段	地 號	面 積 (m <sup>2</sup> )	評 定 單 價 元 / m <sup>2</sup>	預計繳領 差額地價		共有人		持 情 比 率	分 形 他 項 權 利 限 制 登 記 情 形			
					姓 名	國 民 身 分 證 統 一 編 號											繳 (元)	領 (元)	姓 名	國 民 身 分 證 統 一 編 號					
路竹	文南	439-48	1011.50	1011.50	林O銘	S121*****3	15177/200000	26,300		712.80	住	國昌	15	712.80	50,800			林O銘	S121*****3	79088/1000000					
					林O穗	S121*****1	33334/100000													林O穗	S121*****1	319326/1000000			
					林O鑾	S221*****5	50355/200000														林O鑾	S221*****5	263927/1000000		
					林O雲	S221*****4	16950/100000														林O雲	S221*****4	179339/1000000		
					林O娥	S221*****3	16950/100000														林O娥	S221*****3	158320/1000000		
路竹	文南	439-84	0.26	0.26	林O銘	S121*****3	15177/200000	26,300																	
					林O穗	S121*****1	33334/100000																		
					林O鑾	S221*****5	50355/200000																		
					林O雲	S221*****4	16950/100000																		
					林O娥	S221*****3	16950/100000																		
路竹	文南	439-2	1411.87	101.97	林O銘	S121*****3	17/2400	26,300																	
					林O穗	S121*****1	1/60																		
					林O鑾	S221*****5	59/2400																		
					林O雲	S221*****4	7/400																		
					林O娥	S221*****3	23/3600																		
路竹	文南	439-3	72.67	5.25	林O銘	S121*****3	17/2400	26,300																	
					林O穗	S121*****1	1/60																		
					林O鑾	S221*****5	59/2400																		

附註：重劃後分配面積與實地指界交接土地面積如有不符，應以地政機關實際登記面積為準。

歸戶號 13、24、25

高雄市第97期市地重劃區重劃前後土地分配清冊




土地所有權人姓名 國民身分證統一編號		林O銘等5人 S121*****3		住																											
管理人姓名 國民身分證統一編號				址																											
重 劃 前 土 地 情 形							重 劃 後 土 地 情 形							建 備																	
鄉鎮市區	段	地 號	登 記 面 積 (m <sup>2</sup> )	取 配 面 積 (m <sup>2</sup> )	共有人		持 情 比 率	評 定 單 價 元 / m <sup>2</sup>	備 註	拍 除 各 項 負 擔 (m <sup>2</sup> )	後 應 分 配 面 積	使 用 分 區	段		地 號	面 積 (m <sup>2</sup> )	評 定 單 價 元 / m <sup>2</sup>	預計繳領 差額地價		共有人		持 情 比 率	分 形	他 項 權 利 限 制 登 記 情 形	號	註					
					姓 名	國 民 身 分 證 統 一 編 號								繳 (元)				領 (元)	姓 名	國 民 身 分 證 統 一 編 號											
路竹	文南	439-4	356.11	25.73	林O雲	S221*****4	7/400																								
					林O娥	S221*****3	23/3600																								
					林O銘	S121*****3	17/2400	26,300																							
					林O穗	S121*****1	1/60																								
					林O鑾	S221*****5	59/2400																								
路竹	文南	439-5	6.30	0.46	林O雲	S221*****4	7/400																								
					林O娥	S221*****3	23/3600																								
					林O銘	S121*****3	17/2400	26,300																							
					林O穗	S121*****1	1/60																								
					林O鑾	S221*****5	59/2400																								
路竹	文南	439-7	263.11	18.03	林O雲	S221*****4	7/400																								
					林O娥	S221*****3	23/3600																								
					林O銘	S121*****3	17/2400	26,300																							
					林O穗	S121*****1	1/60																								
					林O鑾	S221*****5	2455/108000																								
路竹	文南	439-51	36.70	2.65	林O雲	S221*****4	169/10800																								
					林O娥	S221*****3	23/3600																								
					林O銘	S121*****3	17/2400	26,300																							

附註：重劃後分配面積與實地指界交接土地面積如有不符，應以地政機關實際登記面積為準。

歸戶號 13·24·25

高雄市第97期市地重劃區重劃前後土地分配清冊



土地所有權人姓名 國民身分證統一編號		林O銘等5人 S121****3		住 址																											
管理人姓名 國民身分證統一編號				址																											
重 劃 前 土 地 情 形					重 劃 後 土 地 情 形					建 備																					
鄉 鎮 市 區	段	地 號	登 記 面 積 (m <sup>2</sup> )	取 配 面 積 (m <sup>2</sup> )	共有人		持 情 比 率	分 形	評 定 單 價 元 / m <sup>2</sup>		備 註	扣 除 各 項 負 擔 後 應 分 配 面 積 (m <sup>2</sup> )	使 用 分 區	段	地 號	面 積 (m <sup>2</sup> )	評 定 單 價 元 / m <sup>2</sup>	預計繳領 差額地價		共有人		持 情 比 率	分 形	他 項 權 利 限 制 登 記 情 形							
					姓 名	國 民 身 分 證 統 一 編 號				繳 (元)								領 (元)	姓 名	國 民 身 分 證 統 一 編 號											
路竹	文南	439-52	35.61	2.58	林O穗	S121****1	1/60																								
					林O鑾	S221****5	59/2400																								
					林O雲	S221****4	7/400																								
					林O娥	S221****3	23/3600																								
					林O銘	S121****3	17/2400	26,300																							
路竹	文南	439-53	102.00	6.99	林O穗	S121****1	1/60																								
					林O鑾	S221****5	2455/108000																								
					林O雲	S221****4	169/10800																								
					林O娥	S221****3	23/3600																								
					林O銘	S121****3	17/2400	26,300																							

附註：重劃後分配面積與實地指界交接土地面積如有不符，應以地政機關實際登記面積為準。

歸戶號 14-1-24-25

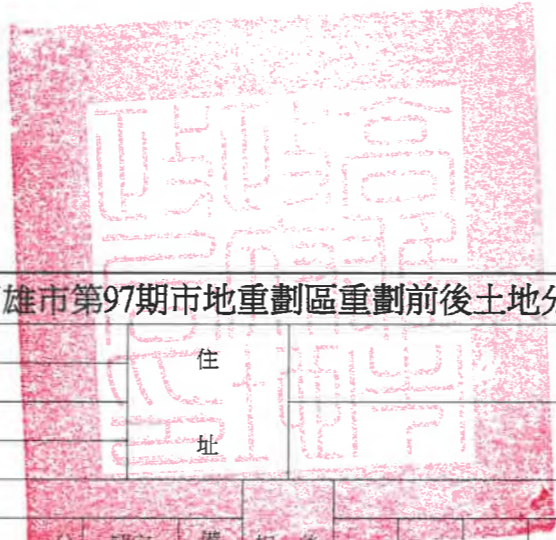
高雄市第97期市地重劃區重劃前後土地分配清冊

土地所有權人姓名 國民身分證統一編號		林O堂 S121****7		住																							
-- 管理人姓名 國民身分證統一編號				址																							
重 劃 前 土 地 情 形					重 劃 後 土 地 情 形																						
鄉鎮市區	段	地號	登記面積 (m <sup>2</sup> )	取配面積 (m <sup>2</sup> )	共有人				持 情 比 率	分 形	評定 單價 元 / m <sup>2</sup>	備 註	扣 除 後 應 分 配 面 積 (m <sup>2</sup> )	使 用 分 區	段	地 號	面 積 (m <sup>2</sup> )	評定 單價 元 / m <sup>2</sup>	預計繳領 差額地價		共有人				他 項 權 利 限 制 登 記 情 形	建 號	備 註
					姓 名	國 民 身 分 證 統 一 編 號	持 情 比 率	分 形											評定 單價 元 / m <sup>2</sup>	備 註	繳 (元)	領 (元)	姓 名	國 民 身 分 證 統 一 編 號			
路竹	文南	439	1416.46	1005.69	林O堂	S121****7	710004/1000000	26,300		741.34	住	國昌	21	741.34	50,800					林O堂	S121****7	1/1					
路竹	文南	439-2	1411.87	98.83	林O堂	S121****7	21/300	26,300																			
路竹	文南	439-3	72.67	5.09	林O堂	S121****7	21/300	26,300																			
路竹	文南	439-4	356.11	24.93	林O堂	S121****7	21/300	26,300																			
路竹	文南	439-5	6.30	0.44	林O堂	S121****7	21/300	26,300																			
路竹	文南	439-7	263.11	18.43	林O堂	S121****7	21/300	26,300																			
路竹	文南	439-51	36.70	2.57	林O堂	S121****7	21/300	26,300																			
路竹	文南	439-52	35.61	2.49	林O堂	S121****7	21/300	26,300																			
路竹	文南	439-53	102.00	7.14	林O堂	S121****7	21/300	26,300																			

附註：重劃後分配面積與實地指界交接土地面積如有不符，應以地政機關實際登記面積為準。

歸戶號 14-2

高雄市第97期市地重劃區重劃前後土地分配清冊




土地所有權人姓名 國民身分證統一編號		林O蘭等2人 S221*****1		住																					
管理人姓名 國民身分證統一編號				址																					
重劃前土地情形					重劃後土地情形																				
鄉鎮市區	段	地號	登記面積(m <sup>2</sup> )	取配面積(m <sup>2</sup> )	共有人		持分情形	評定單價	備註	扣除各項負擔	後應分配面積(m <sup>2</sup> )	使用分區	段	地號	面積(m <sup>2</sup> )	評定單價	預計繳領差額地價		共有人		持分情形	他項權利限制登記情形	建號	備註	
					姓名	國民身分證統一編號											繳(元)	領(元)	姓名	國民身分證統一編號					
路竹	文南	439	1416.46	410.77	林O蘭	S221*****1	134641/1000000	26,300		261.26	住	國昌	20	261.26	50,800			林O蘭	S221*****1	464286/1000000					
					林O櫻	S221*****8	155355/1000000												林O櫻	S221*****8	535714/1000000				

附註：重劃後分配面積與實地指界交接土地面積如有不符，應以地政機關實際登記面積為準。



歸戶號 16

高雄市第97期市地重劃區重劃前後土地分配清冊




土地所有權人姓名 國民身分證統一編號		洪O堅等4人 S121*****7																								
管理人姓名 國民身分證統一編號																										
重 劃 前 土 地 情 形										重 劃 後 土 地 情 形										建 備						
鄉 鎮 市 區	段	地 號	登 記 面 積 ( $m^2$ )	取 配 面 積 ( $m^2$ )	共有人				持 分 形 比 率	評 定 單 價 元/ $m^2$	備 註	扣 除 各 項 負 擔 後 應 分 配 面 積 ( $m^2$ )	使 用 分 區	段	地 號	面 積 ( $m^2$ )	評 定 單 價 元/ $m^2$	預 計 繳 領 差 額 地 價			共有人				他 項 權 利 限 制 登 記 情 形	
					姓 名	國 民 身 分 證 統 一 編 號	持 分 形 比 率	持 分 形 比 率										繳 (元)	領 (元)	姓 名	國 民 身 分 證 統 一 編 號	持 分 形 比 率	持 分 形 比 率			
路竹	文南	439-31	885.45	885.45	洪O堅	S121*****7	17/40	22,800		733.70	住	國昌	8	733.70	42,500			洪O堅	S121*****7	17/40						
					洪O瑞	S121*****6	1/2					洪O瑞	S121*****6	1/2												
					陳O惠	V220*****8	15/400					陳O惠	V220*****8	15/400												
					楊O偉	L120*****2	15/400					楊O偉	L120*****2	15/400												
路竹	文南	439-78	347.24	347.24	洪O堅	S121*****7	17/40	22,800																		
					洪O瑞	S121*****6	1/2																			
					陳O惠	V220*****8	15/400																			
					楊O偉	L120*****2	15/400																			

附註：重劃後分配面積與實地指界交接土地面積如有不符，應以地政機關實際登記面積為準。

歸戶號 17

高雄市第97期市地重劃區重劃前後土地分配清冊

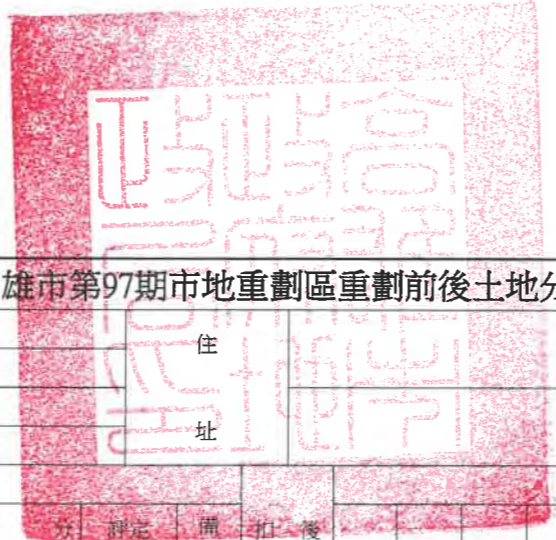


土地所有權人姓名 國民身分證統一編號		洪O哲等10人 S121*****1																													
管理人姓名 國民身分證統一編號																															
重 劃 前 土 地 情 形										重 劃 後 土 地 情 形																					
鄉鎮市區	段	地號	登記面積(m <sup>2</sup> )	取配面積(m <sup>2</sup> )	共有人				持 情 比 率	評 定 單 價 元/m <sup>2</sup>	備 註	扣 除 各 項 負 擔 後 應 分 配 面 積 (m <sup>2</sup> )	使 用 分 區	段	地 號	面 積 (m <sup>2</sup> )	評 定 單 價 元/m <sup>2</sup>	預計繳領 差額地價		共有人				他 項 權 利 限 制 登 記 情 形	建 號	備 註					
					姓 名	國 民 身 分 證 統 一 編 號	持 情 比 率	持 情 比 率										繳 (元)	領 (元)	姓 名	國 民 身 分 證 統 一 編 號	持 情 比 率	持 情 比 率								
路竹	文南	439-13	1244.03	1244.03	洪O哲	S121*****1	1/5	22,800		795.94	住	國昌	33	795.94	41,500			洪O哲	S121*****1	1/5											
					洪O碩	S121*****4	4/25					洪O碩	S121*****4	4/25							洪O慶	S123*****2	1/5								
					洪O慶	S123*****2	1/5					洪O甫	S122*****1	1/10								洪O智	S122*****3	1/10							
					洪O甫	S122*****1	1/10					楊O偉	L120*****2	1/25								楊O偉	L120*****2	1/25							
					洪O智	S122*****3	1/10					洪O人	J100*****7	1/20								洪O人	J100*****7	1/20							
					楊O偉	L120*****2	1/25					洪O法	D101*****0	1/20								洪O法	D101*****0	1/20							
					洪O人	J100*****7	1/20					洪O崇	D120*****9	1/20								洪O崇	D120*****9	1/20							
					洪O法	D101*****0	1/20					洪O鈞	D120*****8	1/20									洪O鈞	D120*****8	1/20						
					洪O崇	D120*****9	1/20																								
					洪O鈞	D120*****8	1/20																								
路竹	文南	439-16	143.29	143.29	洪O哲	S121*****1	1/5	22,800		971.11	住	國昌	36	971.11	41,500			洪O哲	S121*****1	1/5											
					洪O碩	S121*****4	4/25					洪O碩	S121*****4	4/25							洪O慶	S123*****2	1/5								
					洪O慶	S123*****2	1/5					洪O甫	S122*****1	1/10								洪O智	S122*****3	1/10							
					洪O甫	S122*****1	1/10					楊O偉	L120*****2	1/25								楊O偉	L120*****2	1/25							
					洪O智	S122*****3	1/10					洪O人	J100*****7	1/20								洪O人	J100*****7	1/20							
					楊O偉	L120*****2	1/25					洪O法	D101*****0	1/20								洪O法	D101*****0	1/20							
					洪O人	J100*****7	1/20																								

附註：重劃後分配面積與實地指界交接土地面積如有不符，應以地政機關實際登記面積為準。

舖戶號 17

高雄市第97期市地重劃區重劃前後土地分配清冊



土地所有權人姓名 國民身分證統一編號		洪O哲等10人 S121*****1															住										
管理人姓名 國民身分證統一編號																	址										
重劃前土地情形										重劃後土地情形										建 號	備 註						
鄉鎮市區	段	地 號	登記 面積 (m <sup>2</sup> )	取 配 面積 (m <sup>2</sup> )	共有人		持 情 比 率	評 定 單 價 元 / m <sup>2</sup>	備 註	扣 除 各 項 負 擔 面 積 (m <sup>2</sup> )	後 應 分 配 面 積	使 用 分 區	段	地 號	面 積 (m <sup>2</sup> )	評 定 單 價 元 / m <sup>2</sup>	預計繳領 差額地價		共有人			持 情 比 率	分 形	他 項 權 利 限 制 登 記 情 形			
					姓 名	國 民 身 分 證 統 一 編 號											繳 (元)	領 (元)	姓 名	國 民 身 分 證 統 一 編 號							
						洪O崇	D120****9	1/20													洪O崇	D120****9	1/20				
						洪O鈞	D120****8	1/20													洪O鈞	D120****8	1/20				
路竹	文南	439-57	318.61	318.61		洪O哲	S121****1	1/5	22,800																		
						洪O碩	S121****4	4/25																			
						洪O慶	S123****2	1/5																			
						洪O甫	S122****1	1/10																			
						洪O智	S122****3	1/10																			
						楊O偉	L120****2	1/25																			
						洪O人	J100****7	1/20																			
						洪O法	D101****0	1/20																			
						洪O崇	D120****9	1/20																			
						洪O鈞	D120****8	1/20																			
路竹	文南	439-58	646.73	646.73		洪O哲	S121****1	1/5	22,800																		
						洪O碩	S121****4	4/25																			
						洪O慶	S123****2	1/5																			
						洪O甫	S122****1	1/10																			
						洪O智	S122****3	1/10																			
						楊O偉	L120****2	1/25																			

附註：重劃後分配面積與實地指界交接土地面積如有不符，應以地政機關實際登記面積為準。

歸戶號 17

高雄市第97期市地重劃區重劃前後土地分配清冊

土地所有權人姓名 國民身分證統一編號		洪O哲等10人 S121****1		住 址																								
管理人姓名 國民身分證統一編號				址																								
重 劃 前 土 地 情 形					重 劃 後 土 地 情 形					建 備																		
鄉鎮市區	段	地 號	登 記 面 積 (m <sup>2</sup> )	取 配 面 積 (m <sup>2</sup> )	共有人		持 情 比 率	分 形	評 定 單 價 元 / m <sup>2</sup>		備 註	扣 除 後 應 分 配 面 積 (m <sup>2</sup> )	使 用 分 區	段	地 號	面 積 (m <sup>2</sup> )	評 定 單 價 元 / m <sup>2</sup>	預計繳領 差額地價		共有人		持 情 比 率	分 形	他 項 權 利 限 制 登 記 情 形	建 號	備 註		
					姓 名	國 民 身 分 證 統 一 編 號				繳 (元)								領 (元)	姓 名	國 民 身 分 證 統 一 編 號								
					洪O人	J100****7	1/20																					
					洪O法	D101****0	1/20																					
					洪O崇	D120****9	1/20																					
					洪O鈞	D120****8	1/20																					
路竹	文南	439-59	11.29	11.29	洪O哲	S121****1	1/5	22,800																				
					洪O碩	S121****4	4/25																					
					洪O慶	S123****2	1/5																					
					洪O甫	S122****1	1/10																					
					洪O智	S122****3	1/10																					
					楊O偉	L120****2	1/25																					
					洪O人	J100****7	1/20																					
					洪O法	D101****0	1/20																					
					洪O崇	D120****9	1/20																					
					洪O鈞	D120****8	1/20																					
路竹	文南	439-65	209.63	209.63	洪O哲	S121****1	1/5	22,800																				
					洪O碩	S121****4	4/25																					
					洪O慶	S123****2	1/5																					
					洪O甫	S122****1	1/10																					

附註：重劃後分配面積與實地指界交接土地面積如有不符，應以地政機關實際登記面積為準。

歸戶號 17

高雄市第97期市地重劃區重劃前後土地分配清冊

土地所有權人姓名 國民身分證統一編號		洪O哲等10人 S121*****1		住 址																						
管理人姓名 國民身分證統一編號																										
重 劃 前 土 地 情 形					重 劃 後 土 地 情 形																					
鄉鎮市區	段	地 號	登 記 面 積 (m <sup>2</sup> )	取 配 面 積 (m <sup>2</sup> )	共有人		持 情 比 率	分 形	評 定 單 價 元 / m <sup>2</sup>	備 註	扣 除 各 項 負 擔 後 應 分 配 面 積 (m <sup>2</sup> )	使 用 分 區	段	地 號	面 積 (m <sup>2</sup> )	評 定 單 價 元 / m <sup>2</sup>	預計繳領 差額地價		共有人		持 情 比 率	分 形	他 項 權 利 限 制 登 記 情 形	建 號	備 註	
					姓 名	國 民 身 分 證 統 一 編 號											繳 (元)	領 (元)	姓 名	國 民 身 分 證 統 一 編 號						
					洪O智	S122*****3	1/10																			
					楊O偉	L120*****2	1/25																			
					洪O人	J100*****7	1/20																			
					洪O法	D101*****0	1/20																			
					洪O崇	D120*****9	1/20																			
					洪O鈞	D120*****8	1/20																			
路竹	文南	439-66	379.83	379.83	洪O哲	S121*****1	1/5		22,800																	
					洪O碩	S121*****4	4/25																			
					洪O慶	S123*****2	1/5																			
					洪O甫	S122*****1	1/10																			
					洪O智	S122*****3	1/10																			
					楊O偉	L120*****2	1/25																			
					洪O人	J100*****7	1/20																			
					洪O法	D101*****0	1/20																			
					洪O崇	D120*****9	1/20																			
					洪O鈞	D120*****8	1/20																			

附註：重劃後分配面積與實地指界交接土地面積如有不符，應以地政機關實際登記面積為準。

歸戶號 18

高雄市第97期市地重劃區重劃前後土地分配清冊

土地所有權人姓名 國民身分證統一編號		洪O雄等5人 S101****6		住 址																									
管理人姓名 國民身分證統一編號				址																									
重 劃 前 土 地 情 形										重 劃 後 土 地 情 形										建 備									
鄉鎮市區	段	地 號	登 記 面 積 (m <sup>2</sup> )	取 配 面 積 (m <sup>2</sup> )	共有人		持 情 比 率	分 形	評 定 單 價 元 / m <sup>2</sup>	備 註	扣 除 後 應 分 配 面 積 (m <sup>2</sup> )	使 用 分 區	段	地 號	面 積 (m <sup>2</sup> )	評 定 單 價 元 / m <sup>2</sup>	預計繳領 差額地價		共有人		持 情 比 率	分 形	他 項 權 利 限 制 登 記 情 形						
					姓 名	國 民 身 分 證 統 一 編 號											繳 (元)	領 (元)	姓 名	國 民 身 分 證 統 一 編 號									
路竹	文南	439-17	1692.60	1692.60	洪O雄	S101****6	8/25		22,800		456.59	住	國昌	37	456.59	41,500			洪O雄	S101****6	8/25								
					洪O珍	S101****5	17/100															洪O珍	S101****5	17/100					
					洪O法	S121****3	17/100																洪O法	S121****3	17/100				
					洪O南	S121****2	68/1200																洪O南	S121****2	68/1200				
					洪O派	S121****1	340/1200																洪O派	S121****1	340/1200				
路竹	文南	439-23	518.81	518.81	洪O雄	S101****6	8/25		22,800		1311.57	住	國昌	53	1311.57	39,400			洪O雄	S101****6	8/25								
					洪O珍	S101****5	17/100															洪O珍	S101****5	17/100					
					洪O法	S121****3	17/100																洪O法	S121****3	17/100				
					洪O南	S121****2	68/1200																洪O南	S121****2	68/1200				
					洪O派	S121****1	340/1200																洪O派	S121****1	340/1200				
路竹	文南	439-67	112.18	112.18	洪O雄	S101****6	8/25		22,800																				
					洪O珍	S101****5	17/100																						
					洪O法	S121****3	17/100																						
					洪O南	S121****2	68/1200																						
					洪O派	S121****1	340/1200																						
路竹	文南	439-68	35.43	35.43	洪O雄	S101****6	8/25		22,800																				
					洪O珍	S101****5	17/100																						
					洪O法	S121****3	17/100																						

附註：重劃後分配面積與實地指界交接土地面積如有不符，應以地政機關實際登記面積為準。

歸戶號 18




高雄市第97期市地重劃區重劃前後土地分配清冊

土地所有權人姓名 國民身分證統一編號		洪O雄等5人 S101*****6		住 址																											
管理人姓名 國民身分證統一編號				址																											
重 劃 前 土 地 情 形							重 劃 後 土 地 情 形							建 備																	
鄉 鎮 市 區	段	地 號	登 記 面 積 (m <sup>2</sup> )	取 配 面 積 (m <sup>2</sup> )	共有人		持 情 比 率	分 形	評 定 單 價 元 / m <sup>2</sup>	備 註	扣 除 後 應 分 配 面 積 (m <sup>2</sup> )	使 用 分 區	段		地 號	面 積 (m <sup>2</sup> )	評 定 單 價 元 / m <sup>2</sup>	預計繳領 差額地價		共有人		持 情 比 率	分 形	他 項 權 利 限 制 登 記 情 形	建 號	備 註					
					姓 名	國 民 身 分 證 統 一 編 號								繳 (元)				領 (元)	姓 名	國 民 身 分 證 統 一 編 號											
路竹	文南	439-74	248.28	248.28	洪O南	S121*****2	68/1200																								
					洪O派	S121*****1	340/1200																								
					洪O雄	S101*****6	8/25	22,800																							
					洪O珍	S101*****5	17/100																								
					洪O法	S121*****3	17/100																								
路竹	文南	439-75	279.56	279.56	洪O南	S121*****2	68/1200																								
					洪O派	S121*****1	340/1200																								
					洪O雄	S101*****6	8/25	22,800																							
					洪O珍	S101*****5	17/100																								
					洪O法	S121*****3	17/100																								
路竹	文南	439-76	27.89	27.89	洪O南	S121*****2	68/1200																								
					洪O派	S121*****1	340/1200																								
					洪O雄	S101*****6	8/25	22,800																							
					洪O珍	S101*****5	17/100																								
					洪O法	S121*****3	17/100																								

附註：重劃後分配面積與實地指界交接土地面積如有不符，應以地政機關實際登記面積為準。

歸戶號 19、29




高雄市第97期市地重劃區重劃前後土地分配清冊

土地所有權人姓名 國民身分證統一編號		洪林O美等2人 S221****9																								
管理人姓名 國民身分證統一編號																										
重 劃 前 土 地 情 形										重 劃 後 土 地 情 形																
鄉鎮市區	段	地號	登記面積 (m <sup>2</sup> )	取配面積 (m <sup>2</sup> )	共有人		持 情 比 率	分 形	評定 單價 元 / m <sup>2</sup>	備 註	扣 除 各 項 負 擔 後 應 分 配 面 積 (m <sup>2</sup> )	使 用 分 區	段	地 號	面 積 (m <sup>2</sup> )	評定 單價 元 / m <sup>2</sup>	預計繳領		共有人		持 情 比 率	分 形	他 項 權 利 限 制 登 記 情 形	建 號	備 註	
					姓 名	國 民 身 分 證 統 一 編 號											繳 (元)	領 (元)	姓 名	國 民 身 分 證 統 一 編 號						
路竹	文南	439-49	127.89	127.89	洪林O美	S221****9	1/1		26,300		168.21	住	國昌	16	168.21	50,800			洪林O美	S221****9	1/2					
路竹	文南	439-50	123.37	123.37	陳O中	S121****4	1/1		26,300										陳O中	S121****4	1/2					
路竹	文南	439-85	4.35	4.35	洪林O美	S221****9	1/1		26,300																	
路竹	文南	439-86	5.25	5.25	陳O中	S121****4	1/1		26,300																	
路竹	文南	439-87	3.62	3.62	陳O中	S121****4	1/1		26,300																	

附註：重劃後分配面積與實地指界交接土地面積如有不符，應以地政機關實際登記面積為準。

歸戶號 20




高雄市第97期市地重劃區重劃前後土地分配清冊

土地所有權人姓名 國民身分證統一編號		洪O民等3人 S121****6																	住					
管理人姓名 國民身分證統一編號																			址					
重 劃 前 土 地 情 形										重 劃 後 土 地 情 形										建 備				
鄉 鎮 市 區	段	地 號	登 記 面 積 ( $m^2$ )	取 配 面 積 ( $m^2$ )	共有人		持 情 率	分 形	評 定 單 價  元/ $m^2$	備 註	扣 除 後 應 分 配 面 積  ( $m^2$ )	使 用 分 區	段	地 號	面 積 ( $m^2$ )	評 定 單 價  元/ $m^2$	預計繳領 差額地價		共有人		持 情 率	分 形	他 項 權 利 限 制 登 記 情 形	
					姓 名	國 民 身 分 證 統 一 編 號											繳 (元)	領 (元)	姓 名	國 民 身 分 證 統 一 編 號				
路竹	文南	439-25	85.54	85.54	洪O民	S121****6	1/3		26,300		64.78	住	國昌	25	78.55	38,400	176,256		洪O民	S121****6	1/3			
					洪O寶	S121****8	1/3										176,256		洪O寶	S121****8	1/3			
					洪O庭	S224****6	1/3										176,256		洪O庭	S224****6	1/3			
																	528,768							

附註：重劃後分配面積與實地指界交接土地面積如有不符，應以地政機關實際登記面積為準。

歸戶號 21



高雄市第97期市地重劃區重劃前後土地分配清冊

土地所有權人姓名 國民身分證統一編號		洪O宏等2人 S121*****3		住																					
管理人姓名 國民身分證統一編號				址																					
重劃前土地情形										重劃後土地情形										建 備					
鄉鎮市區	段	地 號	登記 面積 (m <sup>2</sup> )	取 配 面積 (m <sup>2</sup> )	共有人		持 情 比 率	分 形	評 定 單 價 元 / m <sup>2</sup>	備 註	扣 除 各 項 負 擔 後 應 分 配 面 積 (m <sup>2</sup> )	使 用 分 區	段	地 號	面 積 (m <sup>2</sup> )	評 定 單 價 元 / m <sup>2</sup>	預計繳領 差額地價		共有人		持 情 比 率	分 形	他 項 權 利 限 制 登 記 情 形		
					姓 名	國 民 身 分 證 統 一 編 號											繳 (元)	領 (元)	姓 名	國 民 身 分 證 統 一 編 號					
路竹	文南	439-30	672.13	672.13	洪O宏	S121*****3	1/2		22,800		417.87	住	國昌	9	417.87	42,500			洪O宏	S121*****3	1/2				
					洪O閔	S121*****4	1/2												洪O閔	S121*****4	1/2				
路竹	文南	439-77	29.94	29.94	洪O宏	S121*****3	1/2		22,800																
					洪O閔	S121*****4	1/2																		

附註：重劃後分配面積與實地指界交接土地面積如有不符，應以地政機關實際登記面積為準。

歸戶號 22

高雄市第97期市地重劃區重劃前後土地分配清冊



土地所有權人姓名 國民身分證統一編號		洪O濟等5人 E101*****5																住											
管理人姓名 國民身分證統一編號																		址											
重 劃 前 土 地 情 形										重 劃 後 土 地 情 形										建 備									
鄉 鎮 市 區	段	地 號	登 記 面 積 (m <sup>2</sup> )	取 配 面 積 (m <sup>2</sup> )	共有人		持 情 比 率	評 定 單 價 元 / m <sup>2</sup>	備 註	扣 除 後 應 分 配 面 積 (m <sup>2</sup> )	使 用 分 區	段	地 號	面 積 (m <sup>2</sup> )	評 定 單 價 元 / m <sup>2</sup>	預 計 繳 領 差 額 地 價		共有人			持 情 比 率	分 形	他 項 權 利 限 制 登 記 情 形	號	註				
					姓 名	國 民 身 分 證 統 一 編 號										繳 (元)	領 (元)	姓 名	國 民 身 分 證 統 一 編 號										
路竹	文南	439-18	398.53	398.53	洪O濟	E101*****5	1/4	23,400		410.90	住	國昌	40	410.90	38,400			洪O濟	E101*****5	1/4									
					洪O正	E101*****4	1/4														洪O正	E101*****4	1/4						
					涂洪O妃	E201*****4	1/4															涂洪O妃	E201*****4	1/4					
					洪O婷	E224*****1	1/8															洪O婷	E224*****1	1/8					
					洪O琳	E223*****0	1/8															洪O琳	E223*****0	1/8					
路竹	文南	439-69	263.16	263.16	洪O濟	E101*****5	1/4	23,400																					
					洪O正	E101*****4	1/4																						
					涂洪O妃	E201*****4	1/4																						
					洪O婷	E224*****1	1/8																						
					洪O琳	E223*****0	1/8																						

附註：重劃後分配面積與實地指界交接土地面積如有不符，應以地政機關實際登記面積為準。

歸戶號 23、24、25




高雄市第97期市地重劃區重劃前後土地分配清冊

土地所有權人姓名 國民身分證統一編號		中華民國 000000158		管理人姓名 國民身分證統一編號		財政部國有財產署		住 址		臺北市中正區愛國西路2號																		
重 劃 前 土 地 情 形					重 劃 後 土 地 情 形										建 備													
鄉 鎮 市 區	段	地 號	登 記 面 積 ( $m^2$ )	取 配 面 積 ( $m^2$ )	共有人		持 情 比 率	分 形	評 定 單 價 元/ $m^2$	備 註	扣 除 各 項 負 擔 ( $m^2$ )	後 應 分 配 面 積	使 用 分 區	段		地 號	面 積 ( $m^2$ )	評 定 單 價 元/ $m^2$	預 計 繳 領 差 額 地 價		共有人		持 情 比 率	分 形	他 項 權 利 限 制 登 記 情 形	號	註	
					姓 名	管 理 人 姓 名									繳 (元)				領 (元)	姓 名	管 理 人 姓 名							
路竹	文南	439-2	1411.87	29.41	中華民國	財政部國有財產署	3/144		26,300			700.75	住	國昌	6	700.75	42,500			中華民國	財政部國有財產署	1/1						
路竹	文南	439-3	72.67	1.51	中華民國	財政部國有財產署	3/144		26,300			930.54	住	國昌	32	930.54	41,500			中華民國	財政部國有財產署	1/1						
路竹	文南	439-4	356.11	7.42	中華民國	財政部國有財產署	3/144		26,300			1300.39	住	國昌	38	1300.39	41,500			中華民國	財政部國有財產署	1/1						
路竹	文南	439-5	6.30	0.13	中華民國	財政部國有財產署	3/144		26,300																			
路竹	文南	439-7	263.11	5.48	中華民國	財政部國有財產署	3/144		26,300																			
路竹	文南	439-22	92.63	92.63	中華民國	財政部國有財產署	1/1		22,800																			
路竹	文南	439-32	0.52	0.52	中華民國	財政部國有財產署	1/1		24,000																			
路竹	文南	439-34	179.46	179.46	中華民國	財政部國有財產署	1/1		26,300																			
路竹	文南	439-35	106.64	106.64	中華民國	財政部國有財產署	1/1		22,800																			
路竹	文南	439-36	349.08	349.08	中華民國	財政部國有財產署	1/1		24,000																			
路竹	文南	439-37	3320.08	3320.08	中華民國	財政部國有財產署	1/1		24,000																			
路竹	文南	439-38	22.57	22.57	中華民國	財政部國有財產署	1/1		24,000																			
路竹	文南	439-39	406.99	406.99	中華民國	財政部國有財產署	1/1		24,000																			
路竹	文南	439-51	36.70	0.76	中華民國	財政部國有財產署	3/144		26,300																			
路竹	文南	439-52	35.61	0.74	中華民國	財政部國有財產署	3/144		26,300																			
路竹	文南	439-53	102.00	2.13	中華民國	財政部國有財產署	3/144		26,300																			
路竹	文南	439-73	2.99	2.99	中華民國	財政部國有財產署	1/1		22,800																			
路竹	文南	439-81	59.24	59.24	中華民國	財政部國有財產署	1/1		24,000																			

附註：重劃後分配面積與實地指界交接土地面積如有不符，應以地政機關實際登記面積為準。

歸戶號 23·24·25

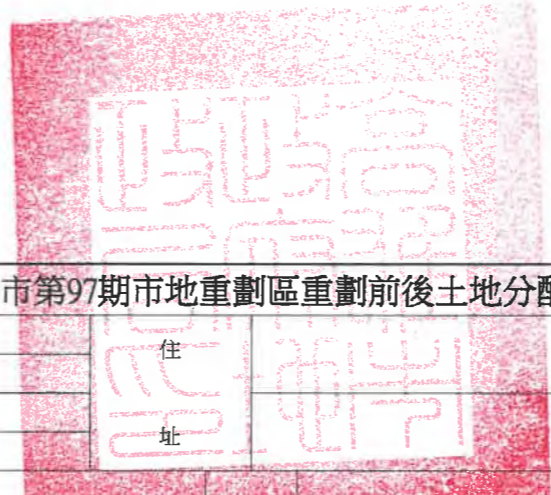
高雄市第97期市地重劃區重劃前後土地分配清冊



土地所有權人姓名 國民身分證統一編號		中華民國 0000000158		住 址		財政部國有財產署 臺北市中正區愛國西路2號																									
管理人姓名 國民身分證統一編號		財政部國有財產署		住 址		臺北市中正區愛國西路2號																									
重 劃 前 土 地 情 形						重 劃 後 土 地 情 形																									
鄉鎮市區	段	地號	登記面積(m <sup>2</sup> )	取配面積(m <sup>2</sup> )	共有人		持 情	分 形	評 定 單 價 元/m <sup>2</sup>	備 註	扣 除 各 項 負 擔 面 積 (m <sup>2</sup> )	後 應 分 配 面 積	使 用 分 區	段	地 號	面 積 (m <sup>2</sup> )	評 定 單 價 元/m <sup>2</sup>	預計繳領 差額地價		共有人		持 情	分 形	他 項 權 利 限 制 登 記 情 形	建 號	備 註					
					姓 名	管 理 人 姓 名												繳(元)	領(元)	姓 名	管 理 人 姓 名										
路竹	文南	439-11	0.21	0.10	中華民國	財政部國有財產署	1/2	22,800																							

附註：重劃後分配面積與實地指界交接土地面積如有不符，應以地政機關實際登記面積為準。

歸戶號 24



高雄市第97期市地重劃區重劃前後土地分配清冊

土地所有權人姓名 國民身分證統一編號		林O碧等31人 S201****8											住						
管理人姓名 國民身分證統一編號													址						
重 劃 前 土 地 情 形					重 劃 後 土 地 情 形											建 備			
鄉 鎮 市 區	段	地 號	登 記 面 積 ( $m^2$ )	取 配 面 積 ( $m^2$ )	共有人				評 定 單 價  元/ $m^2$	預 計 繳 領 差 額 地 價  繳 (元) 領 (元)	共有人				他 項 權 利 限 制 登 記 情 形		號	註	
					姓  名	國 民 身 分 證 統 一 編 號	持 情  比  率	分 形  單 價  元/ $m^2$			稅 後 應 分 配 面 積  ( $m^2$ )	使 用 分 區	地 號	面 積 ( $m^2$ )		姓  名			國 民 身 分 證 統 一 編 號
路竹	文南	439-2	1411.87	856.93	林O碧	S201****8	1/40	26,300	545.02	住	國昌	22	545.02	50,800	林O碧	S201****8	41190/1000000		
					林O尚	S121****6	1/120								林O尚	S121****6	13730/1000000		
					林O旺	S121****5	1/120								林O旺	S121****5	13730/1000000		
					林O紅	S221****1	1/120								林O紅	S221****1	13730/1000000		
					林O月	S221****6	1/120								林O月	S221****6	13730/1000000		
					林O德	A121****1	5/96								林O德	A121****1	85812/1000000		
					林O榛	A221****3	1/48								林O榛	A221****3	34325/1000000		
					林O芬	A221****9	1/48								林O芬	A221****9	34325/1000000		
					林O宏	E124****4	1/48								林O宏	E124****4	34325/1000000		
					楊O偉	L120****2	6/270								楊O偉	L120****2	36613/1000000		
					林O宇	S121****8	2/90								林O宇	S121****8	36613/1000000		
					林O志	S121****5	53/360								林O志	S121****5	242563/1000000		
					賴O素	E201****7	1/90								賴O素	E201****7	18307/1000000		
					林O源	E102****7	1/90								林O源	E102****7	18307/1000000		
					林O泉	E102****5	1/90								林O泉	E102****5	18307/1000000		
					林O安	E121****4	1/90								林O安	E121****4	18307/1000000		
					林O宏	S121****4	4/90								林O宏	S121****4	73227/1000000		
					維福建設有限公司	54614589	3/96								維福建設有限公司	54614589	51487/1000000		

附註：重劃後分配面積與實地指界交接土地面積如有不符，應以地政機關實際登記面積為準。

歸戶號 24

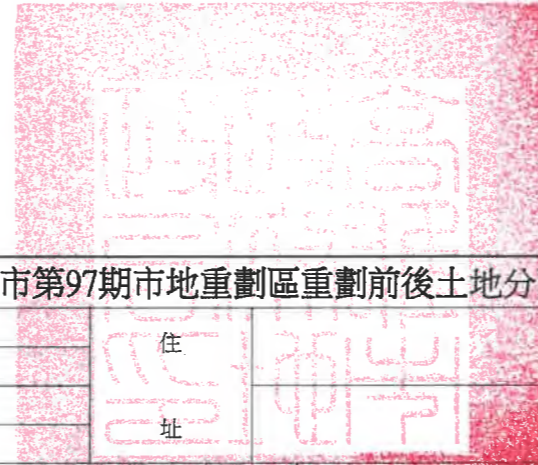


高雄市第97期市地重劃區重劃前後土地分配清冊

土地所有權人姓名 國民身分證統一編號		林O碧等31人 S201*****8		住 址																					
管理人姓名 國民身分證統一編號																									
重 劃 前 土 地 情 形										重 劃 後 土 地 情 形										建 備					
鄉 鎮 市 區	段	地 號	登 記 面 積 (m <sup>2</sup> )	取 配 面 積 (m <sup>2</sup> )	共有人		持 情	分 形	評 定 單 價  元 / m <sup>2</sup>	備 註	扣 除 各 項 負 擔  後 應 分 配 面 積  (m <sup>2</sup> )	使 用 分 區	段	地 號	面 積 (m <sup>2</sup> )	評 定 單 價  元 / m <sup>2</sup>	預計繳領 差額地價		共有人		持 情	分 形	他 項 權 利 限 制 登 記 情 形		
					姓  名	國 民 身 分 證 統 一 編 號											比  率	繳 (元)	領 (元)	姓  名				國 民 身 分 證 統 一 編 號	比  率
					林O瑞	S121*****1	4/450													林O瑞	S121*****1	14645/1000000			
					林O德	S121*****9	4/450													林O德	S121*****9	14645/1000000			
					莊林O惠	S201*****1	4/450													莊林O惠	S201*****1	14645/1000000			
					王林O燕	S221*****3	4/450													王林O燕	S221*****3	14645/1000000			
					林O廷	S124*****5	4/450													林O廷	S124*****5	14645/1000000			
					林O正	S101*****1	4/720													林O正	S101*****1	9153/1000000			
					林O恩	S101*****3	4/720													林O恩	S101*****3	9153/1000000			
					黃林O霞	S201*****7	4/720													黃林O霞	S201*****7	9153/1000000			
					林O	S221*****7	4/720													林O	S221*****7	9153/1000000			
					林O敏	S221*****6	4/720													林O敏	S221*****6	9153/1000000			
					林O中	S121*****4	1/80													林O中	S121*****4	20596/1000000			
					林O元	S121*****4	1/80													林O元	S121*****4	20596/1000000			
					王O樺	S222*****8	1/40													王O樺	S222*****8	41190/1000000			

附註：重劃後分配面積與實地指界交接土地面積如有不符，應以地政機關實際登記面積為準。

歸戶號 25



高雄市第97期市地重劃區重劃前後土地分配清冊

土地所有權人姓名 國民身分證統一編號		林O碧等32人 S201****8		住																			
管理人姓名 國民身分證統一編號				址																			
重劃前土地情形										重劃後土地情形										建	備		
鄉鎮市區	段	地號	登記面積(m <sup>2</sup> )	取配面積(m <sup>2</sup> )	共有人		持分率	評定單價 元/m <sup>2</sup>	備註	扣除各項負擔 後應分配面積 (m <sup>2</sup> )	使用分區	段	地號	面積(m <sup>2</sup> )	評定單價 元/m <sup>2</sup>	預計繳領 差額地價		共有人				持分率	他項權利限制登記情形
					姓	國民身分證統一編號										姓	國民身分證統一編號	繳(元)	領(元)				
路竹	文南	439-3	72.67	44.11	林O碧	S201****8	1/40	26,300		337.67	住	國昌	23	337.67	50,800			林O碧	S201****8	41085/1000000			
					林O尚	S121****6	1/120											林O尚	S121****6	13695/1000000			
					林O旺	S121****5	1/120											林O旺	S121****5	13695/1000000			
					林O紅	S221****1	1/120											林O紅	S221****1	13695/1000000			
					林O月	S221****6	1/120											林O月	S221****6	13695/1000000			
					林O德	A121****1	5/96											林O德	A121****1	85594/1000000			
					林O榛	A221****3	1/48											林O榛	A221****3	34238/1000000			
					林O芬	A221****9	1/48											林O芬	A221****9	34238/1000000			
					林O宏	E124****4	1/48											林O宏	E124****4	34238/1000000			
					楊O偉	L120****2	6/270											楊O偉	L120****2	39066/1000000			
					林O宇	S121****8	2/90											林O宇	S121****8	36520/1000000			
					林O志	S121****5	2/90											林O志	S121****5	36520/1000000			
					賴O素	E201****7	1/90											賴O素	E201****7	18260/1000000			
					林O源	E102****7	1/90											林O源	E102****7	18260/1000000			
					林O泉	E102****5	1/90											林O泉	E102****5	18260/1000000			
					林O安	E121****4	1/90											林O安	E121****4	18260/1000000			
					林O宏	S121****4	4/90											林O宏	S121****4	73040/1000000			
					邱O立	K120****4	1/8											邱O立	K120****4	205425/1000000			

附註：重劃後分配面積與實地指界交接土地面積如有不符，應以地政機關實際登記面積為準。

歸戶號 25

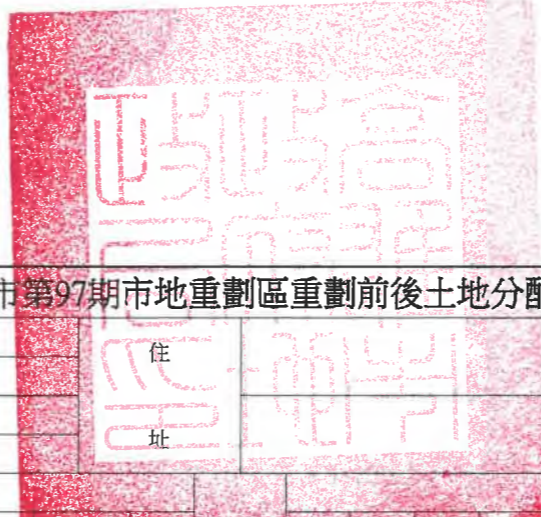


高雄市第97期市地重劃區重劃前後土地分配清冊

土地所有權人姓名 國民身分證統一編號		林O碧等32人 S201*****8		住 址																								
管理人姓名 國民身分證統一編號				址																								
重 劃 前 土 地 情 形							重 劃 後 土 地 情 形							建 號	備 註													
鄉 鎮 市 區	段	地 號	登 記 面 積 (m <sup>2</sup> )	取 配 面 積 (m <sup>2</sup> )	共有人		持 情 比 率	分 形	評 定 單 價 元 / m <sup>2</sup>	備 註	扣 除 各 項 負 擔 (m <sup>2</sup> )	後 應 分 配 面 積	使 用 分 區			段	地 號	面 積 (m <sup>2</sup> )	評 定 單 價 元 / m <sup>2</sup>	預計繳領 差額地價		共有人		持 情 比 率	分 形	他 項 權 利 限 制 登 記 情 形		
					姓 名	國 民 身 分 證 統 一 編 號								繳 (元)	領 (元)					姓 名	國 民 身 分 證 統 一 編 號							
					維福建設有限公司	54614589	3/96													繳	領	維福建設有限公司	54614589	51355/1000000				
					林O瑞	S121*****1	4/450															林O瑞	S121*****1	14608/1000000				
					林O德	S121*****9	4/450															林O德	S121*****9	14608/1000000				
					莊林O惠	S201*****1	4/450															莊林O惠	S201*****1	14608/1000000				
					王林O燕	S221*****3	4/450															王林O燕	S221*****3	14608/1000000				
					林O廷	S124*****5	4/450															林O廷	S124*****5	14608/1000000				
					林O正	S101*****1	4/720															林O正	S101*****1	9130/1000000				
					林O恩	S101*****3	4/720															林O恩	S101*****3	9130/1000000				
					黃林O霞	S201*****7	4/720															黃林O霞	S201*****7	9130/1000000				
					林O	S221*****7	4/720															林O	S221*****7	9130/1000000				
					林O敏	S221*****6	4/720															林O敏	S221*****6	9130/1000000				
					林O元	S121*****4	1/80															林O元	S121*****4	20543/1000000				
					林O中	S121*****4	1/80															林O中	S121*****4	20543/1000000				
					王O樺	S222*****8	1/40															王O樺	S222*****8	41085/1000000				
路竹	文南	439-4	356.11	216.14	林O碧	S201*****8	1/40		26,300																			
					林O尚	S121*****6	1/120																					
					林O旺	S121*****5	1/120																					
					林O紅	S221*****1	1/120																					

附註：重劃後分配面積與實地指界交接土地面積如有不符，應以地政機關實際登記面積為準。

歸戶號 25

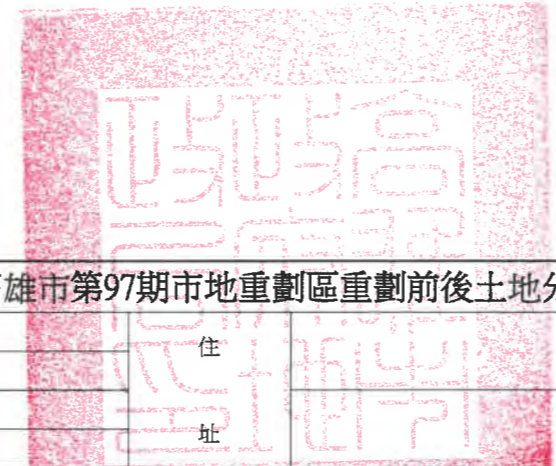


高雄市第97期市地重劃區重劃前後土地分配清冊

土地所有權人姓名 國民身分證統一編號		林O碧等32人 S201****8																											
管理人姓名 國民身分證統一編號																													
重劃前土地情形										重劃後土地情形										建 號	備 註								
鄉鎮市區	段	地號	登記面積(m <sup>2</sup> )	取配面積(m <sup>2</sup> )	共有人		持 情 比 率	分 形	評 定 單 價 元/m <sup>2</sup>	備 註	扣 除 各 項 負 擔 (m <sup>2</sup> )	後 應 分 配 面 積 (m <sup>2</sup> )	使 用 分 區	段	地 號	面 積 (m <sup>2</sup> )	評 定 單 價 元/m <sup>2</sup>	預計繳領 差額地價				共有人		持 情 比 率	分 形	他 項 權 利 限 制 登 記 情 形			
					姓 名	國 民 身 分 證 統 一 編 號												繳 (元)	領 (元)	姓 名	國 民 身 分 證 統 一 編 號								
					林O月	S221****6	1/120																						
					林O德	A121****1	5/96																						
					林O榛	A221****3	1/48																						
					林O芬	A221****9	1/48																						
					林O宏	E124****4	1/48																						
					楊O偉	L120****2	6/270																						
					林O宇	S121****8	2/90																						
					林O志	S121****5	2/90																						
					賴O素	E201****7	1/90																						
					林O源	E102****7	1/90																						
					林O泉	E102****5	1/90																						
					林O安	E121****4	1/90																						
					林O宏	S121****4	4/90																						
					邱O立	K120****4	1/8																						
					維福建設有限公司	54614589	3/96																						
					林O瑞	S121****1	4/450																						
					林O德	S121****9	4/450																						
					莊林O惠	S201****1	4/450																						

附註：重劃後分配面積與實地指界交接土地面積如有不符，應以地政機關實際登記面積為準。

歸戶號 25

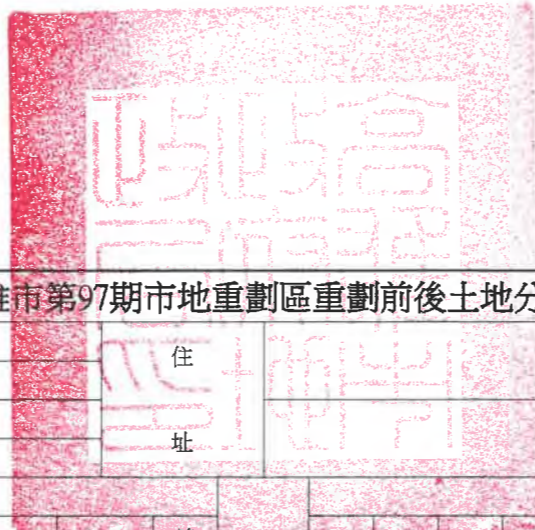


高雄市第97期市地重劃區重劃前後土地分配清冊

土地所有權人姓名 國民身分證統一編號		林O碧等32人 S201*****8		住 址																							
管理人姓名 國民身分證統一編號				址																							
重 劃 前 土 地 情 形					重 劃 後 土 地 情 形					建 備																	
鄉 鎮 市 區	段	地 號	登 記 面 積 ( $m^2$ )	取 配 面 積 ( $m^2$ )	共有人		持 情 比 率	評 定 單 價 元/ $m^2$	備 註		扣 除 後 應 分 配 面 積 ( $m^2$ )	使 用 分 區	段 號	地 號	面 積 ( $m^2$ )	評 定 單 價 元/ $m^2$	預計繳領 差額地價		共有人		持 情 比 率	分 形	他 項 權 利 限 制 登 記 情 形				
					姓 名	國 民 身 分 證 統 一 編 號				繳 (元)							領 (元)	姓 名	國 民 身 分 證 統 一 編 號								
					王林O燕	S221*****3	4/450																				
					林O廷	S124*****5	4/450																				
					林O正	S101*****1	4/720																				
					林O恩	S101*****3	4/720																				
					黃林O霞	S201*****7	4/720																				
					林O	S221*****7	4/720																				
					林O敏	S221*****6	4/720																				
					林O元	S121*****4	1/80																				
					林O中	S121*****4	1/80																				
					王O樺	S222*****8	1/40																				
路竹	文南	439-5	6.30	3.83	林O碧	S201*****8	1/40	26,300																			
					林O尚	S121*****6	1/120																				
					林O旺	S121*****5	1/120																				
					林O紅	S221*****1	1/120																				
					林O月	S221*****6	1/120																				
					林O德	A121*****1	5/96																				
					林O榛	A221*****3	1/48																				
					林O芬	A221*****9	1/48																				

附註：重劃後分配面積與實地指界交接土地面積如有不符，應以地政機關實際登記面積為準。

歸戶號 25



高雄市第97期市地重劃區重劃前後土地分配清冊

土地所有權人姓名 國民身分證統一編號		林O碧等32人 S201*****8		住 址																								
管理人姓名 國民身分證統一編號																												
重 劃 前 土 地 情 形							重 劃 後 土 地 情 形																					
鄉鎮市區	段	地 號	登 記 面 積 ( $m^2$ )	取 配 面 積 ( $m^2$ )	共有人		持 情 比 率	分 形	評 定 單 價 元/ $m^2$	備 註	扣 除 各 項 負 擔 ( $m^2$ )	後 應 分 配 面 積	使 用 分 區	段	地 號	面 積 ( $m^2$ )	評 定 單 價 元/ $m^2$	預計繳領 差額地價		共有人		持 情 比 率	分 形	他 項 權 利 限 制 登 記 情 形	建 號	備 註		
					姓 名	國 民 身 分 證 統 一 編 號												繳 (元)	領 (元)	姓 名	國 民 身 分 證 統 一 編 號							
					林O宏	E124*****4	1/48																					
					楊O偉	L120*****2	6/270																					
					林O宇	S121*****8	2/90																					
					林O志	S121*****5	2/90																					
					賴O素	E201*****7	1/90																					
					林O源	E102*****7	1/90																					
					林O泉	E102*****5	1/90																					
					林O安	E121*****4	1/90																					
					林O宏	S121*****4	4/90																					
					邱O立	K120*****4	1/8																					
					維福建設有限公司	54614589	3/96																					
					林O瑞	S121*****1	4/450																					
					林O德	S121*****9	4/450																					
					莊林O惠	S201*****1	4/450																					
					王林O燕	S221*****3	4/450																					
					林O廷	S124*****5	4/450																					
					林O正	S101*****1	4/720																					
					林O恩	S101*****3	4/720																					

附註：重劃後分配面積與實地指界交接土地面積如有不符，應以地政機關實際登記面積為準。



歸戶號 25



高雄市第97期市地重劃區重劃前後土地分配清冊

土地所有權人姓名 國民身分證統一編號		林O碧等32人 S201*****8		住 址																							
管理人姓名 國民身分證統一編號				址																							
重 劃 前 土 地 情 形							重 劃 後 土 地 情 形																				
鄉鎮市區	段	地號	登記面積(m <sup>2</sup> )	取配面積(m <sup>2</sup> )	共有人			持 情 比 率	評 定 單 價 元/m <sup>2</sup>	備 註	扣 除 各 項 負 擔 面 積 (m <sup>2</sup> )	後 應 分 配 面 積 (m <sup>2</sup> )	使 用 分 區	段	地 號	面 積 (m <sup>2</sup> )	評 定 單 價 元/m <sup>2</sup>	預計繳領 差額地價		共有人			他 項 權 利 限 制 登 記 情 形	建 號	備 註		
					姓 名	國 民 身 分 證 統 一 編 號	比 率											繳 (元)	領 (元)	姓 名	國 民 身 分 證 統 一 編 號	持 情 比 率					
					賴O素	E201*****7	1/90																				
					林O源	E102*****7	1/90																				
					林O泉	E102*****5	1/90																				
					林O安	E121*****4	1/90																				
					林O宏	S121*****4	4/90																				
					邱O立	K120*****4	1/8																				
					維福建設有限公司	54614589	3/96																				
					林O瑞	S121*****1	4/450																				
					林O德	S121*****9	4/450																				
					莊林O惠	S201*****1	4/450																				
					王林O燕	S221*****3	4/450																				
					林O廷	S124*****5	4/450																				
					林O正	S101*****1	4/720																				
					林O恩	S101*****3	4/720																				
					黃林O霞	S201*****7	4/720																				
					林O	S221*****7	4/720																				
					林O敏	S221*****6	4/720																				
					林O元	S121*****4	1/80																				

附註：重劃後分配面積與實地指界交接土地面積如有不符，應以地政機關實際登記面積為準。

歸戶號 25

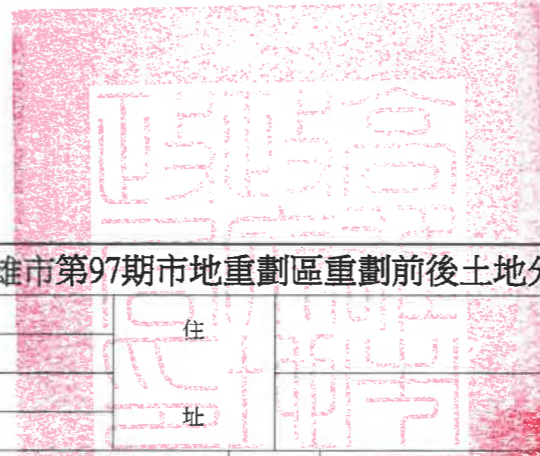


高雄市第97期市地重劃區重劃前後土地分配清冊

土地所有權人姓名 國民身分證統一編號		林O碧等32人 S201*****8		住 址																						
管理人姓名 國民身分證統一編號																										
重 劃 前 土 地 情 形					重 劃 後 土 地 情 形																					
鄉鎮市區	段	地號	登記面積 (m <sup>2</sup> )	取配面積 (m <sup>2</sup> )	共有人		持 情 比 率	分 形	評 定 單 價 元 / m <sup>2</sup>	備 註	扣 除 各 項 負 擔 後 應 分 配 面 積 (m <sup>2</sup> )	使 用 分 區	段	地 號	面 積 (m <sup>2</sup> )	評 定 單 價 元 / m <sup>2</sup>	預計繳領 差額地價		共有人		持 情 比 率	分 形	他 項 權 利 限 制 登 記 情 形	建 號	備 註	
					姓 名	國 民 身 分 證 統 一 編 號											繳 (元)	領 (元)	姓 名	國 民 身 分 證 統 一 編 號						
					林O中	S121*****4	1/80																			
					王O樺	S222*****8	1/40																			
路竹	文南	439-51	36.70	22.27	林O碧	S201*****8	1/40	26,300																		
					林O尚	S121*****6	1/120																			
					林O旺	S121*****5	1/120																			
					林O紅	S221*****1	1/120																			
					林O月	S221*****6	1/120																			
					林O德	A121*****1	5/96																			
					林O榛	A221*****3	1/48																			
					林O芬	A221*****9	1/48																			
					林O宏	E124*****4	1/48																			
					楊O偉	L120*****2	6/270																			
					林O宇	S121*****8	2/90																			
					林O志	S121*****5	2/90																			
					賴O素	E201*****7	1/90																			
					林O源	E102*****7	1/90																			
					林O泉	E102*****5	1/90																			
					林O安	E121*****4	1/90																			

附註：重劃後分配面積與實地指界交接土地面積如有不符，應以地政機關實際登記面積為準。

歸戶號 25



高雄市第97期市地重劃區重劃前後土地分配清冊

土地所有權人姓名 國民身分證統一編號		林O碧等32人 S201*****8												住														
管理人姓名 國民身分證統一編號														址														
重劃前土地情形										重劃後土地情形																		
鄉鎮市區	段	地號	登記面積 (m <sup>2</sup> )	取配面積 (m <sup>2</sup> )	共有人		持 情 比 率	分 形	評 定 單 價 元 / m <sup>2</sup>	備 註	扣 除 各 項 負 擔 後 應 分 配 面 積 (m <sup>2</sup> )	使 用 分 區	段	地 號	面 積 (m <sup>2</sup> )	評 定 單 價 元 / m <sup>2</sup>	預計繳領 差額地價		共有人		持 情 比 率	分 形	他 項 權 利 限 制 登 記 情 形	建 號	備 註			
					姓 名	國 民 身 分 證 統 一 編 號											繳 (元)	領 (元)	姓 名	國 民 身 分 證 統 一 編 號								
					林O宏	S121*****4	4/90																					
					邱O立	K120*****4	1/8																					
					維福建設有限公司	54614589	3/96																					
					林O瑞	S121*****1	4/450																					
					林O德	S121*****9	4/450																					
					莊林O惠	S201*****1	4/450																					
					王林O燕	S221*****3	4/450																					
					林O廷	S124*****5	4/450																					
					林O正	S101*****1	4/720																					
					林O恩	S101*****3	4/720																					
					黃林O霞	S201*****7	4/720																					
					林O	S221*****7	4/720																					
					林O敏	S221*****6	4/720																					
					林O元	S121*****4	1/80																					
					林O中	S121*****4	1/80																					
					王O樺	S222*****8	1/40																					
路竹	文南	439-52	35.61	21.62	林O碧	S201*****8	1/40	26,300																				
					林O尚	S121*****6	1/120																					

附註：重劃後分配面積與實地指界交接土地面積如有不符，應以地政機關實際登記面積為準。

歸戶號 25




高雄市第97期市地重劃區重劃前後土地分配清冊

土地所有權人姓名 國民身分證統一編號		林O碧等32人 S201*****8																											
管理人姓名 國民身分證統一編號																													
重 劃 前 土 地 情 形										重 劃 後 土 地 情 形																			
鄉鎮市區	段	地號	登記面積 (m <sup>2</sup> )	取配面積 (m <sup>2</sup> )	共有人		持 情 比 率	分 形	評 定 單 價 元 / m <sup>2</sup>	備 註	扣 除 各 項 負 擔 (m <sup>2</sup> )	後 應 分 配 面 積	使 用 分 區	段	地 號	面 積 (m <sup>2</sup> )	評 定 單 價 元 / m <sup>2</sup>	預 計 繳 領 差 額 地 價		共有人		持 情 比 率	分 形	他 項 權 利 限 制 登 記 情 形	建 號	備 註			
					姓 名	國 民 身 分 證 統 一 編 號												繳 (元)	領 (元)	姓 名	國 民 身 分 證 統 一 編 號								
					林O旺	S121*****5	1/120																						
					林O紅	S221*****1	1/120																						
					林O月	S221*****6	1/120																						
					林O德	A121*****1	5/96																						
					林O榛	A221*****3	1/48																						
					林O芬	A221*****9	1/48																						
					林O宏	E124*****4	1/48																						
					楊O偉	L120*****2	6/270																						
					林O宇	S121*****8	2/90																						
					林O志	S121*****5	2/90																						
					賴O素	E201*****7	1/90																						
					林O源	E102*****7	1/90																						
					林O泉	E102*****5	1/90																						
					林O安	E121*****4	1/90																						
					林O宏	S121*****4	4/90																						
					邱O立	K120*****4	1/8																						
					維福建設有限公司	54614589	3/96																						
					林O瑞	S121*****1	4/450																						

附註：重劃後分配面積與實地指界交接土地面積如有不符，應以地政機關實際登記面積為準。

舖戶號 25

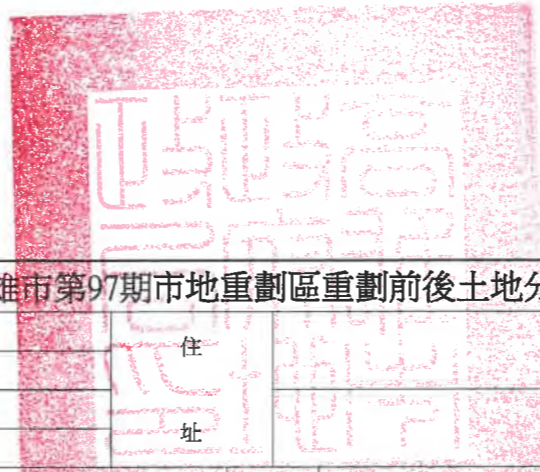


高雄市第97期市地重劃區重劃前後土地分配清冊

土地所有權人姓名 國民身分證統一編號		林O碧等32人 S201*****8		管理人姓名 國民身分證統一編號				住 址																					
重 劃 前 土 地 情 形					重 劃 後 土 地 情 形																								
鄉鎮市區	段	地 號	登 記 面 積 (m <sup>2</sup> )	取 配 面 積 (m <sup>2</sup> )	共有人		持 情 比 率	分 形	評 定 單 價 元 / m <sup>2</sup>	備 註	扣 除 各 項 負 擔 (m <sup>2</sup> )	後 應 分 配 面 積	使 用 分 區	段	地 號	面 積 (m <sup>2</sup> )	評 定 單 價 元 / m <sup>2</sup>	預計繳領 差額地價		共有人		持 情 比 率	分 形	他 項 權 利 限 制 登 記 情 形	建 號	備 註			
					姓 名	國 民 身 分 證 統 一 編 號												繳 (元)	領 (元)	姓 名	國 民 身 分 證 統 一 編 號								
					林O德	S121*****9	4/450																						
					莊林O惠	S201*****1	4/450																						
					王林O燕	S221*****3	4/450																						
					林O廷	S124*****5	4/450																						
					林O正	S101*****1	4/720																						
					林O恩	S101*****3	4/720																						
					黃林O震	S201*****7	4/720																						
					林O	S221*****7	4/720																						
					林O敏	S221*****6	4/720																						
					林O元	S121*****4	1/80																						
					林O中	S121*****4	1/80																						
					王O樺	S222*****8	1/40																						
路竹	文南	439-53	102.00	62.28	林O碧	S201*****8	1/40	26,300																					
					林O尚	S121*****6	1/120																						
					林O旺	S121*****5	1/120																						
					林O紅	S221*****1	1/120																						
					林O月	S221*****6	1/120																						
					林O德	A121*****1	5/96																						

附註：重劃後分配面積與實地指界交接土地面積如有不符，應以地政機關實際登記面積為準。

歸戶號 25



高雄市第97期市地重劃區重劃前後土地分配清冊

土地所有權人姓名 國民身分證統一編號		林O碧等32人 S201*****8		住																					
管理人姓名 國民身分證統一編號				址																					
重 劃 前 土 地 情 形						重 劃 後 土 地 情 形						建 備													
鄉 鎮 市 區	段	地 號	登 記 面 積 ( $m^2$ )	取 配 面 積 ( $m^2$ )	共有人		持 情 比 率	評 定 單 價 元/ $m^2$	備 註	扣 除 後 應 分 配 面 積 ( $m^2$ )	使 用 分 區		段	地 號	面 積 ( $m^2$ )	評 定 單 價 元/ $m^2$	預計繳領 差額地價		共有人		持 情 比 率	分 形	他 項 權 利 限 制 登 記 情 形		
					姓 名	國 民 身 分 證 統 一 編 號						繳 (元)					領 (元)	姓 名	國 民 身 分 證 統 一 編 號						
					林O榛	A221*****3	1/48																		
					林O芬	A221*****9	1/48																		
					林O宏	E124*****4	1/48																		
					楊O偉	L120*****2	7/270																		
					林O宇	S121*****8	2/90																		
					林O志	S121*****5	2/90																		
					賴O素	E201*****7	1/90																		
					林O源	E102*****7	1/90																		
					林O泉	E102*****5	1/90																		
					林O安	E121*****4	1/90																		
					林O宏	S121*****4	4/90																		
					邱O立	K120*****4	1/8																		
					維福建設有限公司	54614589	3/96																		
					林O瑞	S121*****1	4/450																		
					林O德	S121*****9	4/450																		
					莊林O惠	S201*****1	4/450																		
					王林O燕	S221*****3	4/450																		
					林O廷	S124*****5	4/450																		

附註：重劃後分配面積與實地指界交接土地面積如有不符，應以地政機關實際登記面積為準。

歸戶號 25

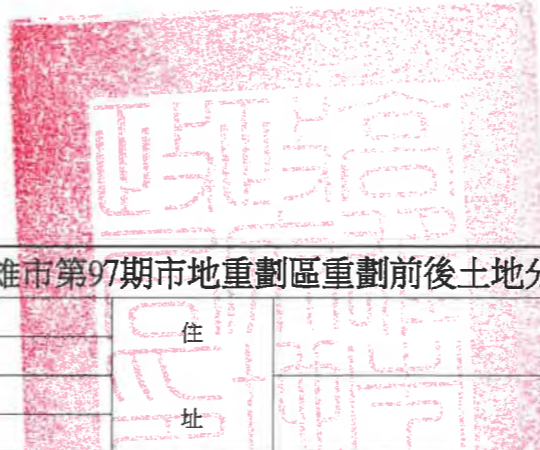


高雄市第97期市地重劃區重劃前後土地分配清冊

土地所有權人姓名 國民身分證統一編號		林O碧等32人 S201****8			住 址																																		
管理人姓名 國民身分證統一編號																																							
重劃前土地情形										重劃後土地情形										建 備																			
鄉鎮市區	段	地號	登記面積(m <sup>2</sup> )	取配面積(m <sup>2</sup> )	共有				持 情 比 率	評 定 單 價 元/m <sup>2</sup>	備 註	扣 除 各 項 負 擔 後 應 分 配 面 積 (m <sup>2</sup> )	使 用 分 區	段	地 號	面 積 (m <sup>2</sup> )	評 定 單 價 元/m <sup>2</sup>	預計繳領 差額地價		共有				他 項 權 利 限 制 登 記 情 形	號	註													
					姓 名	國 民 身 分 證 統 一 編 號	持 情 比 率	元/m <sup>2</sup>										繳(元)	領(元)	姓 名	國 民 身 分 證 統 一 編 號	持 情 比 率																	
					林O正	S101****1	4/720																																
					林O恩	S101****3	4/720																																
					黃林O霞	S201****7	4/720																																
					林O	S221****7	4/720																																
					林O敏	S221****6	4/720																																
					林O元	S121****4	1/80																																
					林O中	S121****4	1/80																																
					王O樺	S222****8	1/40																																

附註：重劃後分配面積與實地指界交接土地面積如有不符，應以地政機關實際登記面積為準。

歸戶號 26

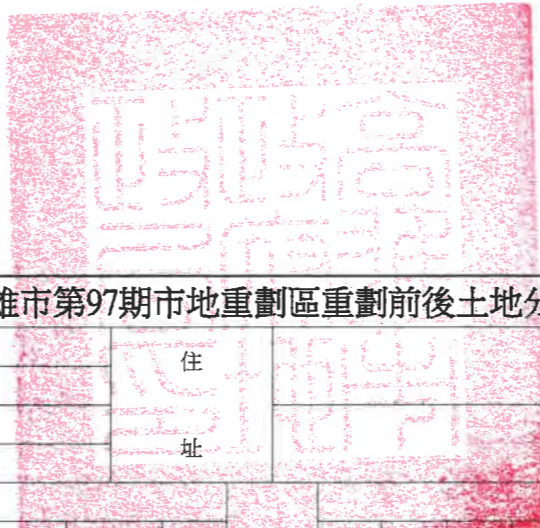


高雄市第97期市地重劃區重劃前後土地分配清冊

土地所有權人姓名 國民身分證統一編號		蘇O傳等8人 S101*****1		住																						
管理人姓名 國民身分證統一編號				址																						
重 劃 前 土 地 情 形					重 劃 後 土 地 情 形										建 號	備 註										
鄉 鎮 市 區	段	地 號	登 記 面 積 (m <sup>2</sup> )	取 配 面 積 (m <sup>2</sup> )	共有人		持 情 比 率	分 形	評 定 單 價 元 / m <sup>2</sup>	備 註	扣 除 各 項 負 擔 後 應 分 配 面 積 (m <sup>2</sup> )	使 用 分 區	段	地 號			面 積 (m <sup>2</sup> )	評 定 單 價 元 / m <sup>2</sup>	預計繳領 差額地價		共有人		持 情 比 率	分 形	他 項 權 利 限 制 登 記 情 形	
					姓 名	國 民 身 分 證 統 一 編 號									繳 (元)	領 (元)			姓 名	國 民 身 分 證 統 一 編 號						
路竹	文南	439-11	0.21	0.11	蘇O傳	S101*****1	1/12		22,800							34,600		606	蘇O傳	S101*****1	1/12				未達最小分配面積標準 1 / 2 依市地重劃實施辦法第53條規定發給現金補償	
					蘇O永	S101*****2	1/12										606	606	蘇O永	S101*****2	1/12					
					梁蘇O美	S201*****8	1/12											606	606	梁蘇O美	S201*****8	1/12				
					蘇O梅	S221*****4	1/12											606	606	蘇O梅	S221*****4	1/12				
					蘇O月	S221*****3	1/12											606	606	蘇O月	S221*****3	1/12				
					林O享	G121*****6	1/36											202	202	林O享	G121*****6	1/36				
					林O瑩	G221*****2	1/36											202	202	林O瑩	G221*****2	1/36				
					林O汶	G221*****1	1/36											202	202	林O汶	G221*****1	1/36				
																		3,636								

附註：重劃後分配面積與實地指界交接土地面積如有不符，應以地政機關實際登記面積為準。

歸戶號 27



高雄市第97期市地重劃區重劃前後土地分配清冊

土地所有權人姓名 國民身分證統一編號		張O惠 S201****7		住 址																					
管理人姓名 國民身分證統一編號				住 址																					
重 劃 前 土 地 情 形										重 劃 後 土 地 情 形										備 註	建 號				
鄉 鎮 市 區	段	地 號	登 記 面 積 (m <sup>2</sup> )	取 配 面 積 (m <sup>2</sup> )	共有人		持 有 率	分 形	評 定 單 價  元 / m <sup>2</sup>	備 註	扣 除 後 應 分 配 面 積  (m <sup>2</sup> )	使 用 分 區	段	地 號	面 積 (m <sup>2</sup> )	評 定 單 價  元 / m <sup>2</sup>	預 計 繳 領 差 額 地 價		共有人			持 有 率	分 形	他 項 權 利 限 制 登 記 情 形	
					姓 名	國 民 身 分 證 統 一 編 號											繳 (元)	領 (元)	姓 名	國 民 身 分 證 統 一 編 號					
路竹	文南	439-8	438.57	438.57	張O惠	S201****7	1/1		22,800		283.88	住	國昌	30	283.88	41,500			張O惠	S201****7	1/1				
路竹	文南	439-54	25.68	25.68	張O惠	S201****7	1/1		22,800																

附註：重劃後分配面積與實地指界交接土地面積如有不符，應以地政機關實際登記面積為準。

歸戶號 28-1

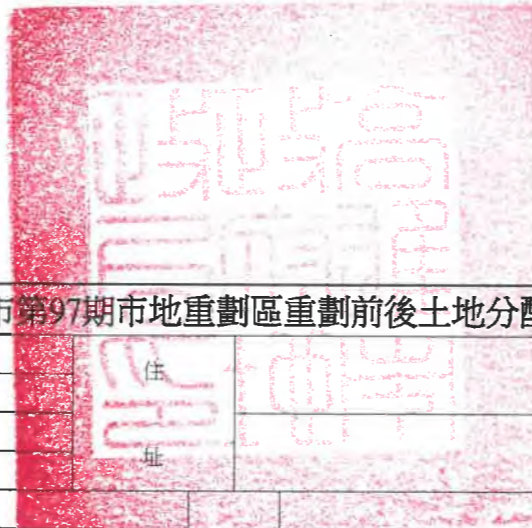
高雄市第97期市地重劃區重劃前後土地分配清冊



土地所有權人姓名 國民身分證統一編號		杜O輝等2人 S121*****6																		住 址				
管理人姓名 國民身分證統一編號																				址				
重劃前土地情形										重劃後土地情形										建 備				
鄉鎮市區	段	地 號	登 記 面 積 (m <sup>2</sup> )	取 配 面 積 (m <sup>2</sup> )	共有人		持 分 形 比 率	評 定 單 價 元 / m <sup>2</sup>	備 註	扣 除 各 項 負 擔 後 應 分 配 面 積 (m <sup>2</sup> )	使 用 分 區	段	地 號	面 積 (m <sup>2</sup> )	評 定 單 價 元 / m <sup>2</sup>	預 計 繳 領 差 額 地 價		共有人			持 分 形 比 率	他 項 權 利 限 制 登 記 情 形	建 號	備 註
					姓 名	國 民 身 分 證 統 一 編 號										繳 (元)	領 (元)	姓 名	國 民 身 分 證 統 一 編 號					
路竹	文南	439-20	1806.98	682.63	杜O輝	S121*****6	17/90	22,800		359.89	住	國昌	46	359.89	38,400			杜O輝	S121*****6	1/2				
					杜O峰	S121*****0	17/90														杜O峰	S121*****0	1/2	
路竹	文南	439-71	329.62	124.53	杜O輝	S121*****6	17/90	22,800		127.08	住	國昌	47	127.08	39,400			杜O輝	S121*****6	1/2				
					杜O峰	S121*****0	17/90														杜O峰	S121*****0	1/2	

附註：重劃後分配面積與實地指界交接土地面積如有不符，應以地政機關實際登記面積為準。

歸戶號 28-2



高雄市第97期市地重劃區重劃前後土地分配清冊

土地所有權人姓名 國民身分證統一編號		陳O憲 S101*****4																												
管理人姓名 國民身分證統一編號																														
重 劃 前 土 地 情 形										重 劃 後 土 地 情 形										備 註										
鄉鎮市區	段	地號	登記面積 (㎡)	取配面積 (㎡)	共有人		持 情	分 形	評定 單價  元 / ㎡	備 註	扣 除 後 應 分 配 面 積  (m²)	使 用 分 區	段	地 號	面 積 (㎡)	評定 單價  元 / ㎡	預計繳領 差額地價		共有人		持 情	分 形	他 項 權 利 限 制 登 記 情 形							
					姓  名	國 民 身 分 證 統 一 編 號											繳 (元)	領 (元)	姓  名	國 民 身 分 證 統 一 編 號				比  率	比  率					
路竹	文南	439-20	1806.98	234.24	陳O憲	S101*****4	7/54	22,800		171.33	住	國昌	48	171.33	39,400			陳O憲	S101*****4	1/1										
路竹	文南	439-71	329.62	42.73	陳O憲	S101*****4	7/54	22,800																						

附註：重劃後分配面積與實地指界交接土地面積如有不符，應以地政機關實際登記面積為準。

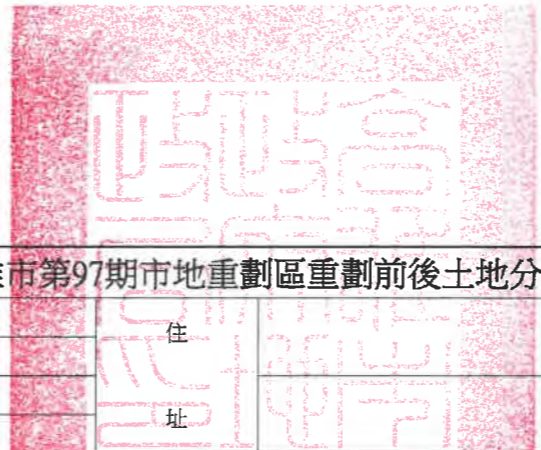
歸戶號 28-3

高雄市第97期市地重劃區重劃前後土地分配清冊

土地所有權人姓名 國民身分證統一編號		陳O惠等3人 V220****8		住																					
管理人姓名 國民身分證統一編號				址																					
重 劃 前 土 地 情 形										重 劃 後 土 地 情 形										建 備					
鄉 鎮 市 區	段	地 號	登 記 面 積 ( $m^2$ )	取 配 面 積 ( $m^2$ )	共有人		持 情 比 率	分 形	評 定 單 價 元/ $m^2$	備 註	扣 除 各 項 負 擔 後 應 分 配 面 積 ( $m^2$ )	使 用 分 區	段	地 號	面 積 ( $m^2$ )	評 定 單 價 元/ $m^2$	預計繳領 差額地價		共有人		持 情 比 率	分 形	他 項 權 利 限 制 登 記 情 形		
					姓 名	國 民 身 分 證 統 一 編 號											繳 (元)	領 (元)	姓 名	國 民 身 分 證 統 一 編 號					
路竹	文南	439-20	1806.98	321.24	陳O惠	V220****8	15/450		22,800		235.01	住	國昌	49	235.01	39,400			陳O惠	V220****8	1875/10000				
					吳O傑	*SE8****2	1/9												吳O傑	*SE8****2	6250/10000				
					楊O偉	L120****2	15/450												楊O偉	L120****2	1875/10000				
路竹	文南	439-71	329.62	58.6	陳O惠	V220****8	15/450		22,800																
					吳O傑	*SE8****2	1/9																		
					楊O偉	L120****2	15/450																		

附註：重劃後分配面積與實地指界交接土地面積如有不符，應以地政機關實際登記面積為準。

歸戶號 28-4



高雄市第97期市地重劃區重劃前後土地分配清冊

土地所有權人姓名 國民身分證統一編號		蘇葉O華等2人 S201*****8																		住				
管理人姓名 國民身分證統一編號																				址				
重 劃 前 土 地 情 形										重 劃 後 土 地 情 形										建 號	備 註			
鄉 鎮 市 區	段	地 號	登 記 面 積 ( $m^2$ )	取 配 面 積 ( $m^2$ )	共有人		持 情 形	評 定 單 價  元/ $m^2$	面 積  $m^2$	扣 除 各 項 負 擔	後 應 分 配 面 積  ( $m^2$ )	使 用 分 區	段	地 號	面 積 ( $m^2$ )	評 定 單 價  元/ $m^2$	預計繳領 差額地價		共有人			持 情 形	分 形 比	他 項 權 利 限 制 登 記 情 形
					姓  名	國 民 身 分 證 統 一 編 號											率	繳 (元)	領 (元)	姓  名	國 民 身 分 證 統 一 編 號			
路竹	文南	439-20	1806.98	200.78	蘇葉O華	S201*****8	12/216	22,800		146.91	住	國昌	50	146.91	39,400			蘇葉O華	S201*****8	1/2				
					蘇O賢	S121*****6	12/216											蘇O賢	S121*****6	1/2				
路竹	文南	439-71	329.62	36.62	蘇葉O華	S201*****8	12/216	22,800																
					蘇O賢	S121*****6	12/216																	

附註：重劃後分配面積與實地指界交接土地面積如有不符，應以地政機關實際登記面積為準。

歸戶號 28-5


高雄市第97期市地重劃區重劃前後土地分配清冊



土地所有權人姓名 國民身分證統一編號		陳蘇O葉等2人 S201*****4		住																				
管理人姓名 國民身分證統一編號				址																				
重 劃 前 土 地 情 形					重 劃 後 土 地 情 形																			
鄉鎮市區	段	地號	登記面積 (㎡)	取配面積 (㎡)	共有人		持分率	評定單價 元/㎡	備註	扣除各項負擔 後應分配面積 (㎡)	使用分區	段	地號	面積 (㎡)	評定單價 元/㎡	預計繳領 差額地價		共有人		持分率	他項權利限制登記情形	建號	備註	
					姓 名	國民身分證統一編號										繳 (元)	領 (元)	姓 名	國民身分證統一編號					
路竹	文南	439-20	1806.98	368.09	陳蘇O葉	S201*****4	2/27	22,800		269.40	住	國昌	51	269.40	39,400			陳蘇O葉	S201*****4	363636/1000000				
					陳O春	S222*****4	7/54					陳O春	S222*****4	636364/1000000										
路竹	文南	439-71	329.62	67.14	陳蘇O葉	S201*****4	2/27	22,800																
					陳O春	S222*****4	7/54																	

附註：重劃後分配面積與實地指界交接土地面積如有不符，應以地政機關實際登記面積為準。

歸戶號 30



高雄市第97期市地重劃區重劃前後土地分配清冊

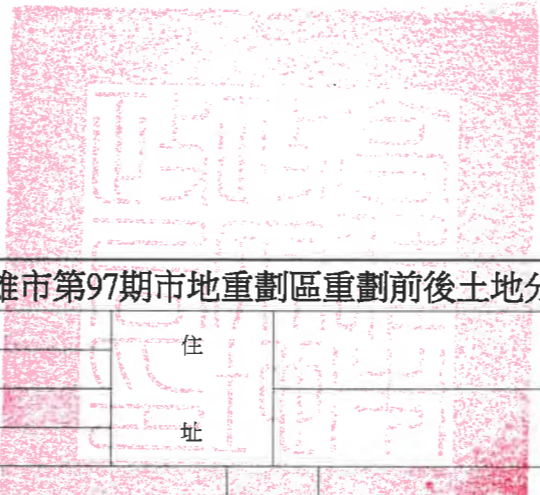
土地所有權人姓名 國民身分證統一編號		陳O龍等6人 S101****2															住 址							
管理人姓名 國民身分證統一編號																								
重 劃 前 土 地 情 形										重 劃 後 土 地 情 形										建 號	備 註			
鄉 鎮 市 區	段	地 號	登 記 面 積 (m <sup>2</sup> )	取 配 面 積 (m <sup>2</sup> )	共有人		持 情 比 率	評 定 單 價 元 / m <sup>2</sup>	備 註	扣 除 各 項 負 擔 後 應 分 配 面 積 (m <sup>2</sup> )	使 用 分 區	段	地 號	面 積 (m <sup>2</sup> )	評 定 單 價 元 / m <sup>2</sup>	預計繳領 差額地價		共有人				持 情 比 率	分 形	他 項 權 利 限 制 登 記 情 形
					姓 名	國 民 身 分 證 統 一 編 號										繳 (元)	領 (元)	姓 名	國 民 身 分 證 統 一 編 號					
路竹	文南	439-26	13.21	13.21	陳O龍	S101****2	1/5	26,300							38,400		101,453	陳O龍	S101****2	1/5				未達最小分配面積標準1/2，依市地重劃實施辦法第53條規定發給現金補償。
					陳O泰	S101****6	1/5									101,453		陳O泰	S101****6	1/5				
					陳O彬	S101****0	1/5									101,453		陳O彬	S101****0	1/5				
					陳O強	S121****7	1/5									101,453		陳O強	S121****7	1/5				
					陳O旺	S121****2	3/25									60,872		陳O旺	S121****2	3/25				
					陳O章	S121****1	2/25									40,581		陳O章	S121****1	2/25				
																507,265								

附註：重劃後分配面積與實地指界交接土地面積如有不符，應以地政機關實際登記面積為準。

歸戶號

31

高雄市第97期市地重劃區重劃前後土地分配清冊




土地所有權人姓名 國民身分證統一編號		黃O安 S121*****8		住																							
管理人姓名 國民身分證統一編號				址																							
重 劃 前 土 地 情 形										重 劃 後 土 地 情 形																	
鄉鎮市區	段	地 號	登記面積 (㎡)	取 配 面 積 (㎡)	共有人		持 情	分 形	評 定 單 價  元 / ㎡	備 註	扣 除 各 項 負 擔  後 應 分 配 面 積  (m <sup>2</sup> )	使 用 分 區	段	地 號	面 積 (㎡)	評 定 單 價  元 / ㎡	預 計 繳 領 差 額 地 價		共有人		持 情	分 形	他 項 權 利 限 制 登 記 情 形	建 號	備 註		
					姓  名	國 民 身 分 證 統 一 編 號											比  率	繳 (元)	領 (元)	姓  名						國 民 身 分 證 統 一 編 號	比  率
路竹	文南	439-29	519.94	519.94	黃O安	S121*****8	1/1	22,800		309.47	住	國昌	10	309.47	42,500			黃O安	S121*****8	1/1							

附註：重劃後分配面積與實地指界交接土地面積如有不符，應以地政機關實際登記面積為準。



歸戶號

33



高雄市第97期市地重劃區重劃前後土地分配清冊

土地所有權人姓名 國民身分證統一編號		楊O江等7人 E100****6																住									
管理人姓名 國民身分證統一編號																		址									
重 劃 前 土 地 情 形										重 劃 後 土 地 情 形										建 號	備 註						
鄉 鎮 市 區	段	地 號	登 記 面 積 (m <sup>2</sup> )	取 配 面 積 (m <sup>2</sup> )	共有人		持 情 比 率	評 定 單 價 元 / m <sup>2</sup>	備 註	打 除 各 項 負 擔 後 應 分 配 面 積 (m <sup>2</sup> )	使 用 分 區	段	地 號	面 積 (m <sup>2</sup> )	評 定 單 價 元 / m <sup>2</sup>	預 計 繳 領 差 額 地 價		共有人				持 情 比 率	分 形	他 項 權 利 限 制 登 記 情 形			
					姓 名	國 民 身 分 證 統 一 編 號										繳 (元)	領 (元)	姓 名	國 民 身 分 證 統 一 編 號								
路竹	文南	439-14	2854.41	2854.41	楊O江	E100****6	14/100	22,800		1272.31	住	國昌	12	1272.31	42,500			楊O江	E100****6	14/100							
					楊O惠	E220****4	14/100														楊O惠	E220****4	14/100				
					王O松	S122****1	15/100															王O松	S122****1	15/100			
					王O麒	S123****6	15/100															王O麒	S123****6	15/100			
					楊O樺	E223****2	14/100															楊O樺	E223****2	14/100			
					楊O潔	E223****3	14/100															楊O潔	E223****3	14/100			
					陳O佑	E127****7	14/100															陳O佑	E127****7	14/100			
路竹	文南	439-15	650.39	650.39	楊O江	E100****6	14/100	22,800		373.64	住	國昌	17	373.64	50,800			楊O江	E100****6	14/100							
					楊O惠	E220****4	14/100														楊O惠	E220****4	14/100				
					王O松	S122****1	15/100															王O松	S122****1	15/100			
					王O麒	S123****6	15/100															王O麒	S123****6	15/100			
					楊O樺	E223****2	14/100															楊O樺	E223****2	14/100			
					楊O潔	E223****3	14/100															楊O潔	E223****3	14/100			
					陳O佑	E127****7	14/100															陳O佑	E127****7	14/100			
路竹	文南	439-60	723.17	723.17	楊O江	E100****6	14/100	22,800		1571.11	住	國昌	35	1571.11	41,500			楊O江	E100****6	14/100							
					楊O惠	E220****4	14/100														楊O惠	E220****4	14/100				
					王O松	S122****1	15/100															王O松	S122****1	15/100			
					王O麒	S123****6	15/100															王O麒	S123****6	15/100			

附註：重劃後分配面積與實地指界交接土地面積如有不符，應以地政機關實際登記面積為準。

歸戶號

33


高雄市第97期市地重劃區重劃前後土地分配清冊



土地所有權人姓名 國民身分證統一編號		楊O江等7人 E100****6																								
管理人姓名 國民身分證統一編號																										
重 劃 前 土 地 情 形										重 劃 後 土 地 情 形																
鄉鎮市區	段	地號	登記面積 (m <sup>2</sup> )	取配面積 (m <sup>2</sup> )	共有人		持分率	單價 元/m <sup>2</sup>	備註	扣除各項負擔 (m <sup>2</sup> )	後應分配面積	使用分區	段	地號	面積 (m <sup>2</sup> )	評定單價 元/m <sup>2</sup>	預計繳領差額地價		共有人		持分率	分形	他項權利限制登記情形	建號	備註	
					姓	國民身分證統一編號											姓	國民身分證統一編號	繳 (元)	領 (元)						
路竹	文南	439-61	785.07	785.07	楊O樺	E223****2	14/100	22,800												楊O樺	E223****2	14/100				
					楊O潔	E223****3	14/100													楊O潔	E223****3	14/100				
					陳O佑	E127****7	14/100													陳O佑	E127****7	14/100				
					楊O江	E100****6	14/100																			
					楊O惠	E220****4	14/100																			
					王O松	S122****1	15/100																			
					王O麒	S123****6	15/100																			
					楊O樺	E223****2	14/100																			
					楊O潔	E223****3	14/100																			
					陳O佑	E127****7	14/100																			
路竹	文南	439-62	207.00	207.00	楊O江	E100****6	14/100	22,800																		
					楊O惠	E220****4	14/100																			
					王O松	S122****1	15/100																			
					王O麒	S123****6	15/100																			
					楊O樺	E223****2	14/100																			
					楊O潔	E223****3	14/100																			
					陳O佑	E127****7	14/100																			
					楊O樺	E223****2	14/100																			
					楊O潔	E223****3	14/100																			
					陳O佑	E127****7	14/100																			
路竹	文南	439-63	203.67	203.67	楊O江	E100****6	14/100	22,800																		

附註：重劃後分配面積與實地指界交接土地面積如有不符，應以地政機關實際登記面積為準。

歸戶號 33



高雄市第97期市地重劃區重劃前後土地分配清冊

土地所有權人姓名 國民身分證統一編號		楊O江等7人 E100*****6		住																					
管理人姓名 國民身分證統一編號				址																					
重 劃 前 土 地 情 形							重 劃 後 土 地 情 形																		
鄉鎮市區	段	地號	登記面積 (m <sup>2</sup> )	取配面積 (m <sup>2</sup> )	共有人		持分率	評定單價 元/m <sup>2</sup>	備註	扣除各項負擔 後應分配面積 (m <sup>2</sup> )	使用分區	段	地號	面積 (m <sup>2</sup> )	評定單價 元/m <sup>2</sup>	預計繳領 差額地價		共有人		持分率	分形	他項權利限制登記情形	建號	備註	
					姓 名	國民身分證統一編號										繳 (元)	領 (元)	姓 名	國民身分證統一編號						
					楊O惠	E220*****4	14/100																		
					王O松	S122*****1	15/100																		
					王O麒	S123*****6	15/100																		
					楊O樺	E223*****2	14/100																		
					楊O潔	E223*****3	14/100																		
					陳O佑	E127*****7	14/100																		
路竹	文南	439-64	18.49	18.49	楊O江	E100*****6	14/100	22,800																	
					楊O惠	E220*****4	14/100																		
					王O松	S122*****1	15/100																		
					王O麒	S123*****6	15/100																		
					楊O樺	E223*****2	14/100																		
					楊O潔	E223*****3	14/100																		
					陳O佑	E127*****7	14/100																		

附註：重劃後分配面積與實地指界交接土地面積如有不符，應以地政機關實際登記面積為準。

歸戶號

34

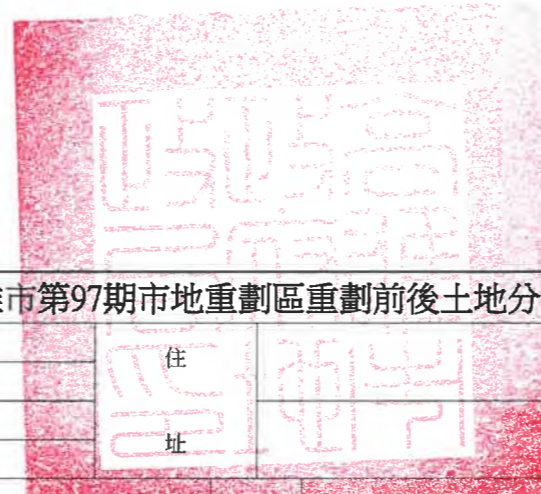


高雄市第97期市地重劃區重劃前後土地分配清冊

土地所有權人姓名 國民身分證統一編號		維福建設有限公司 54614589		住		址																				
管理人姓名 國民身分證統一編號								重 劃 前 土 地 情 形								重 劃 後 土 地 情 形								建 備		
鄉鎮市區	段	地號	登記面積 (m <sup>2</sup> )	取配面積 (m <sup>2</sup> )	共有人		持 情 比 率	分 形 單 價 元 / m <sup>2</sup>	備 註	拆 除 各 項 負 擔 面 積 (m <sup>2</sup> )	後 應 分 配 面 積	使 用 分 區	段	地 號	面 積 (m <sup>2</sup> )	評 定 單 價 元 / m <sup>2</sup>	預計繳領 差額地價		共有人		持 情 比 率	分 形	他 項 權 利 限 制 登 記 情 形	建 號	備 註	
					姓 名	國 民 身 分 證 統 一 編 號											繳 (元)	領 (元)	姓 名	國 民 身 分 證 統 一 編 號						
路竹	文南	439-21	790.94	790.94	維福建設有限公司	54614589	1/1	22,800		915.33	住	國昌	52	915.33	39,400			維福建設有限公司	54614589	1/1						
路竹	文南	439-28	150.48	150.48	維福建設有限公司	54614589	1/1	22,800																		
路竹	文南	439-72	536.46	536.46	維福建設有限公司	54614589	1/1	22,800																		

附註：重劃後分配面積與實地指界交接土地面積如有不符，應以地政機關實際登記面積為準。

歸戶號 35



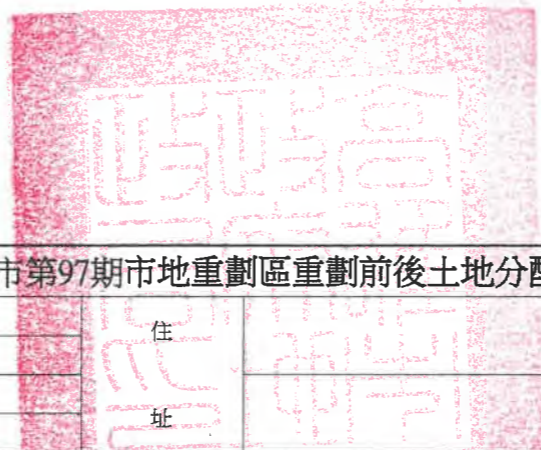
高雄市第97期市地重劃區重劃前後土地分配清冊

土地所有權人姓名 國民身分證統一編號		蘇O傳等8人 S101*****1																													
管理人姓名 國民身分證統一編號																															
重劃前土地情形										重劃後土地情形																					
鄉鎮市區	段	地號	登記面積 (m <sup>2</sup> )	取配面積 (m <sup>2</sup> )	共有人		持分情形	評定單價 元/m <sup>2</sup>	備註	扣除各項負擔	後應分配面積 (m <sup>2</sup> )	使用分區	段	地號	面積 (m <sup>2</sup> )	評定單價 元/m <sup>2</sup>	預計繳領差額地價		共有人		持分情形	分形	他項權利限制登記情形	建號	備註						
					姓	國民身分證統一編號											姓	國民身分證統一編號	繳 (元)	領 (元)											
路竹	文南	439-12	812.62	812.62	蘇O傳	S101*****1	1/6			338.46	住	國昌	29	338.46	38,400			蘇O傳	S101*****1	1/6											
					蘇O永	S101*****2	1/6														蘇O永	S101*****2	1/6								
					梁蘇O美	S201*****8	1/6															梁蘇O美	S201*****8	1/6							
					蘇O梅	S221*****4	1/6															蘇O梅	S221*****4	1/6							
					蘇O月	S221*****3	1/6															蘇O月	S221*****3	1/6							
					林O享	G121*****6	1/18															林O享	G121*****6	1/18							
					林O瑩	G221*****2	1/18															林O瑩	G221*****2	1/18							
					林O汶	G221*****1	1/18															林O汶	G221*****1	1/18							
路竹	文南	439-55	583.64	583.64	蘇O傳	S101*****1	1/6			733.15	住	國昌	39	733.15	41,500			蘇O傳	S101*****1	1/6											
					蘇O永	S101*****2	1/6														蘇O永	S101*****2	1/6								
					梁蘇O美	S201*****8	1/6															梁蘇O美	S201*****8	1/6							
					蘇O梅	S221*****4	1/6															蘇O梅	S221*****4	1/6							
					蘇O月	S221*****3	1/6															蘇O月	S221*****3	1/6							
					林O享	G121*****6	1/18															林O享	G121*****6	1/18							
					林O瑩	G221*****2	1/18															林O瑩	G221*****2	1/18							
					林O汶	G221*****1	1/18															林O汶	G221*****1	1/18							
路竹	文南	439-56	339.03	339.03	蘇O傳	S101*****1	1/6																								
					蘇O永	S101*****2	1/6																								

附註：重劃後分配面積與實地指界交接土地面積如有不符，應以地政機關實際登記面積為準。

歸戶號

35



高雄市第97期市地重劃區重劃前後土地分配清冊

土地所有權人姓名 國民身分證統一編號		蘇O傳等8人 S101*****1		住 址																								
管理人姓名 國民身分證統一編號																												
重 劃 前 土 地 情 形							重 劃 後 土 地 情 形							建 備														
鄉鎮市區	段	地號	登記面積 (m <sup>2</sup> )	取配面積 (m <sup>2</sup> )	共有人		持 情 比 率	分 形	評定 單價 元 / m <sup>2</sup>	備 註	拍 除 各 項 負 擔 (m <sup>2</sup> )	後 應 分 配 面 積	使 用 分 區	段	地 號	面 積 (m <sup>2</sup> )	評定 單價 元 / m <sup>2</sup>	預計繳領 差額地價		共有人		持 情 比 率	分 形	他 項 權 利 限 制 登 記 情 形	建 號	備 註		
					姓 名	國民 身分證 統一 編號												繳 (元)	領 (元)	姓 名	國民 身分證 統一 編號							
					梁蘇O美	S201*****8	1/6																					
					蘇O梅	S221*****4	1/6																					
					蘇O月	S221*****3	1/6																					
					林O享	G121*****6	1/18																					
					林O瑩	G221*****2	1/18																					
					林O汶	G221*****1	1/18																					

附註：重劃後分配面積與實地指界交接土地面積如有不符，應以地政機關實際登記面積為準。



歸戶號 37



高雄市第97期市地重劃區重劃前後土地分配清冊

土地所有權人姓名 國民身分證統一編號		高雄市 0006400000		住																					
管理人姓名 國民身分證統一編號		高雄市政府工務局 81167401		址 高雄市苓雅區四維三路2號5樓																					
重 劃 前 土 地 情 形										重 劃 後 土 地 情 形										建 號	備 註				
鄉 鎮 市 區	段	地 號	登 記 面 積 ( $m^2$ )	取 配 面 積 ( $m^2$ )	共有人		持 情 比 率	分 形	評 定 單 價 元/ $m^2$	備 註	扣 除 各 項 負 擔 後 應 分 配 面 積 ( $m^2$ )	使 用 分 區	段	地 號	面 積 ( $m^2$ )	評 定 單 價 元/ $m^2$	預計繳領 差額地價		共有人			持 情 比 率	分 形	他 項 權 利 限 制 登 記 情 形	
					姓 名	管 理 人 姓 名											繳 (元)	領 (元)	姓 名	管 理 人 姓 名					
												道	國昌	14	809.14	34,600					高雄市政府工務局	1/1			依 平 均 地 權 條 例 第 6 0 條 規 定 ， 由 土 地 所 有 權 人 共 同 負 擔 取 得 土 地 。
												道	國昌	24	435.08	34,600					高雄市政府工務局	1/1			
												道	國昌	34	859.81	34,600					高雄市政府工務局	1/1			
												道	國昌	44	319.46	34,600					高雄市政府工務局	1/1			
												道	國昌	54	620.68	34,600					高雄市政府工務局	1/1			
												道	國昌	55	859.68	34,600					高雄市政府工務局	1/1			

附註：重劃後分配面積與實地指界交接土地面積如有不符，應以地政機關實際登記面積為準。

